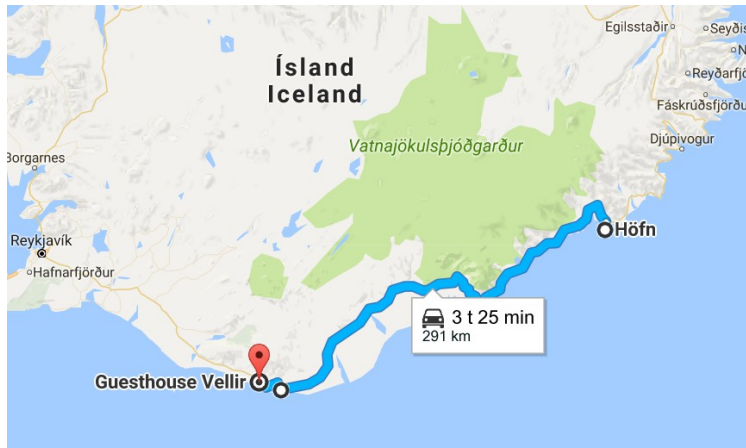


## ISLAND 11. JULI – 18. JULI



Dagsetappe 6, den 16. juli, så slik ut.  
Denne dagen var det ikke regn, men nokså tett skydekke.



Det er mange brearmer som renner ut fra [Vatnajökull](#), som er Europas nest største isbre.





Her er vi kommet til [Jökulsárlón](#), som er den største bresjøen på Island. Vi ser broen som går over elven som renner ut fra sjøen.



Det er fullt av isflak som har løsnet fra Vatnajökull.



Det er mye fugler her. Her er noen på et isflak.



Fugler i sjøen.



Fugler på land.



Så noen bre- og landskapsbilder.









Så er vi nesten i Vik i Myrdal. Vi ser Hjørleifshöfði i horisonten.



Det var masse blomsterplanter der vi stoppet.



Da vi kom til [Vik](#), kjørte vi ned til den svarte stranden, som Vik er kjent for.



Utenfor fjellet [Reynisfjall](#), ligger en rekke klippeøyer, [Reynisdrangar](#).



Lang svart strand.



Rett innenfor stranden står det et monument for å minnes at [torskekrigen](#) med Storbritannia var slutt.



Vik sett fra stranden.



Kirken ligger oppe på en liten høyde.



Grønt landskap.



Det vokste mange forskjellige slag planter ved stranden.





Mer grønt landskap.



Vi kjørte bort på andre siden av Reynisfjall. Her ligger det også små klippeøyver og en svart strand, [Kirkjufjara](#).

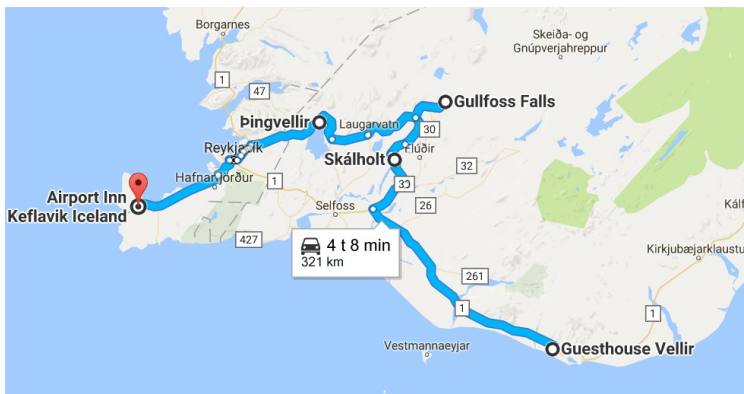




Her ligger også den kjente [Dyrhólaey](#).



Herfra var det bare en kort bit bort til der vi skulle overnatte, [Guesthouse Vellir](#).



Dag 7, den 17. juli, blir den siste etappen før vi skal ta flyen tilbake til Norge.



Vi starter etappen med å kjøre i grønne landskap.



Her er vi ved [Skógafoss](#).



Bevis på at jeg var der.



Det var bare et lite stykke å gå langs elva fra parkeringsplassen.



Det var mange som campet her.



Neste foss er [Seljalandsfoss](#), som vi kommer til her.



Det er frodig langs Seljalandsá.



Parkeringsplassen.



Fossen.



En annen foss et stykke borte.



Det er mulig å gå på baksiden av fossen.



Så kjører vi videre.



Vi gjorde en stopp i [Skálholt](#). Dette er [den nye kirken](#) som ble reist i 1956.



Rett nedenfor kirken er det arkeologiske utgravninger.



Neste post er [Geysir](#)området.



Det er mye damp i området.



Litli Geysir.



Alle står og venter på neste utblåsning.



Geysiren [Strokkur](#) har utbrudd hvert 6-10 minutt.



Noen har gått opp på en høyde for å se det hele på avstand.



Deretter kjørte vi bort til [Gullfoss](#) som ligger i elven [Hvítá](#). Den faller i to trinn på 11 og 21 m.

Anne Berit var der.



Parkeringsplassen.

Mye folk her.



Noen gikk høyere opp for å se.

Andre gikk så nær fossen som de kunne.




Neste stopp er i [Þingvellir nasjonalpark](#). Her er vi på en av parkeringsplassene.




Vi legger merke til mange som står på kanten av [Allmanagja](#). [Video](#).



Vi parkerte rett ved [Þingvallavatn](#).



Det var frodig vegetasjon her.



Det er flere kløfter her.





Her ser vi bort mot hovedkløften. De to [tektoniske platene](#), den eurasiske og amerikanske, beveger seg bort fra hverandre her. [Link](#).



Her går Anne Berit over brua.



Her går jeg over brua.



Det er laget gangveier.



Dette er i hovedkløften.





Her ser vi mot [Þingvallavatn](#).



[Þingvellir kirke](#).



Gjess ved kirken.





Til slutt et bilde av [Öxarárfoss](#) i Þingvellir nasjonalpark.



Deretter kjørte vi til hotellet vårt i Keflavik, [Airport Inn](#). Da vi hadde installert oss der, måtte vi ha noe mat, så vi kjørte ned til Keflavik sentrum for å finne en restaurant.



Vi stoppet ved den første restauranten vi fant. Den heter [Rain](#). Den er sikkert veldig bra, men det var en stor gruppe som var før oss i bestillings-prosessen. Vi bestilte mat, men vi oppfattet ikke at vi måtte vente lenge for å få maten. Da vi hadde ventet en time, ble vi forbannet og gikk.



Vi kjørte videre, og rett borti gata så vi denne Thai-restauranten, [Thai Keflavik](#). De hadde buffet da vi kom, så vi tok det. Mye forskjellig mat, og veldig godt.

Neste dag var det å komme seg til flyplassen, levere bilen, sjekke inn, komme seg på flyet (SAS), komme seg av flyet på Gardermoen, ta transittbussen til parkeringen og kjøre hjem.