



Så var vi fremme ved Gorges Lodge utenfor Victoria Falls. Her er koffertene losset ut av bussen. Vi må si fra hvilke kofferter som er våre, slik at betjeningen kan frakte de til den rette hytta.



Ved inngangen står disse løvene som er hugget ut i tre.



Dette er utsikten fra terrassen på hytta vår.



Vi ser rett ned på Zambezi-elva.



Her ser vi oppover langs elva, i retning Victoriafallene.



På andre siden av elva ligger Zambia.



Det er veldig lite vann i elva på denne tiden, for regnet er ikke kommet enda.



Zambia.



Etter at vi hadde fått tildelt hytte, var det samling på et platå ved kanten av kløfta. Denne karen fortalte om det ørneparet som holder til i dette området. De kalles [Black Eagle](#)



Mens han fortalte fikk vi servert snack og drinker. De fleste valgte gin og tonic.



Vi speidet etter ørnene, men vi så ingen. Vi fikk et glimt av begge ørnene den siste dagen her.



Fremdeles ingen ørn.



Utsikt nedover dalen.



Vi fikk låne kikkerten for å se bort på ett av reirene til ørneparet. Det var ingen ørn der nå. Ørneparet har 5-7 reir som de veksler på å bruke.



Et hus i Zambia.



Her er hele gjengen samlet i salongen. Det er fri Wifi her, så alle sjekker mail og nyheter.



Litt senere samlet vi oss ved inngangen. Der ble det underholdning av en gruppe med sang og dans.



De var veldig flinke.



[Video 1](#) [Video 2](#)



En hul trestamme er brukt som dekorasjon i spisesalen.



Ved inngangen til Victoria-fallene er denne trestammen dekorert med disse ansiktene.



Denne gruppen prøver å tjene til livets opphold ved å spille og synge.



Velkomst-skilt.

Victoria Falls heter *Mosi-oa-Tunya* på lokalspråket Lozi, og betyr røyken som tordner.



Det regnet litt da vi gikk inn.




Guiden vår orienterte litt om fossefallene og området rundt.




Her får vi det første glimtet av ett av fallene.



Det er laget trapper her, slik at det er mulig å gå et stykke nedover i fjellsida.



Noen flere bilder.





Jeg gikk ned trappene og tok bilde av de som sto på kanten.

Denne plata står foran statuen av [David Livingstone](#), som var den første europeer som så [Victoria-fallene](#) i 1855.



Denne formaningen står også foran statuen: «Ikke klatre på statuen».

Statuen står på den flaten hvor vi får det første glimtet av fossen.



Denne kanoen skal visstnok Livingstone ha brukt.



Statuen på litt avstand.



Dette er ovenfor fallene.



Det øverste fallet.



Dette kalles [Devil's Cataract](#).



Boaruka Cataract.



Her ser vi hovedfallene.



Vi ser vannrøyken.



I dette området er det vanddråper i luften. Vannspruten blir ført av vinden innover landet slik at det blir en slags regnskog langs kanten av kløfta.



Fin blomst.



Hovedfallene.





Enda en blomst.



En type tusenbein.



Her er vi i regnskogen.



Flere fossbilder.

Selv om fossen var imponere da vi var der, så var det unormalt lite vann siden det var så lenge siden det hadde regnet. Vannføringen er vanligvis størst i mai, etter at regntiden er over.



Vi går videre gjennom regnskogen.



Her er det slutt på regnskogen.



Bebyggelse i Zambia, på andre siden av kløften.



Flere hus på andre siden.



En kar ligger og kikker over kanten.



Her er vi kommet til [Danger Point](#). Vi ser vestover.



Her ser vi østover, ned i bunnen av kløfta.



Her ser vi fremdeles østover. Menneskene vi ser er på Zambia-siden.



Her ser vi sydover, nedover [Zambezi-elven](#).



Ned her ser vi [The Boiling Pot](#). Det var så lite vann at det ikke kokte.



Dette er [Victoria Falls Bridge](#). Det er både jernbanebru og veibru. Den ligger rett nedenfor fallene og forbinder Zimbabwe og Zambia.



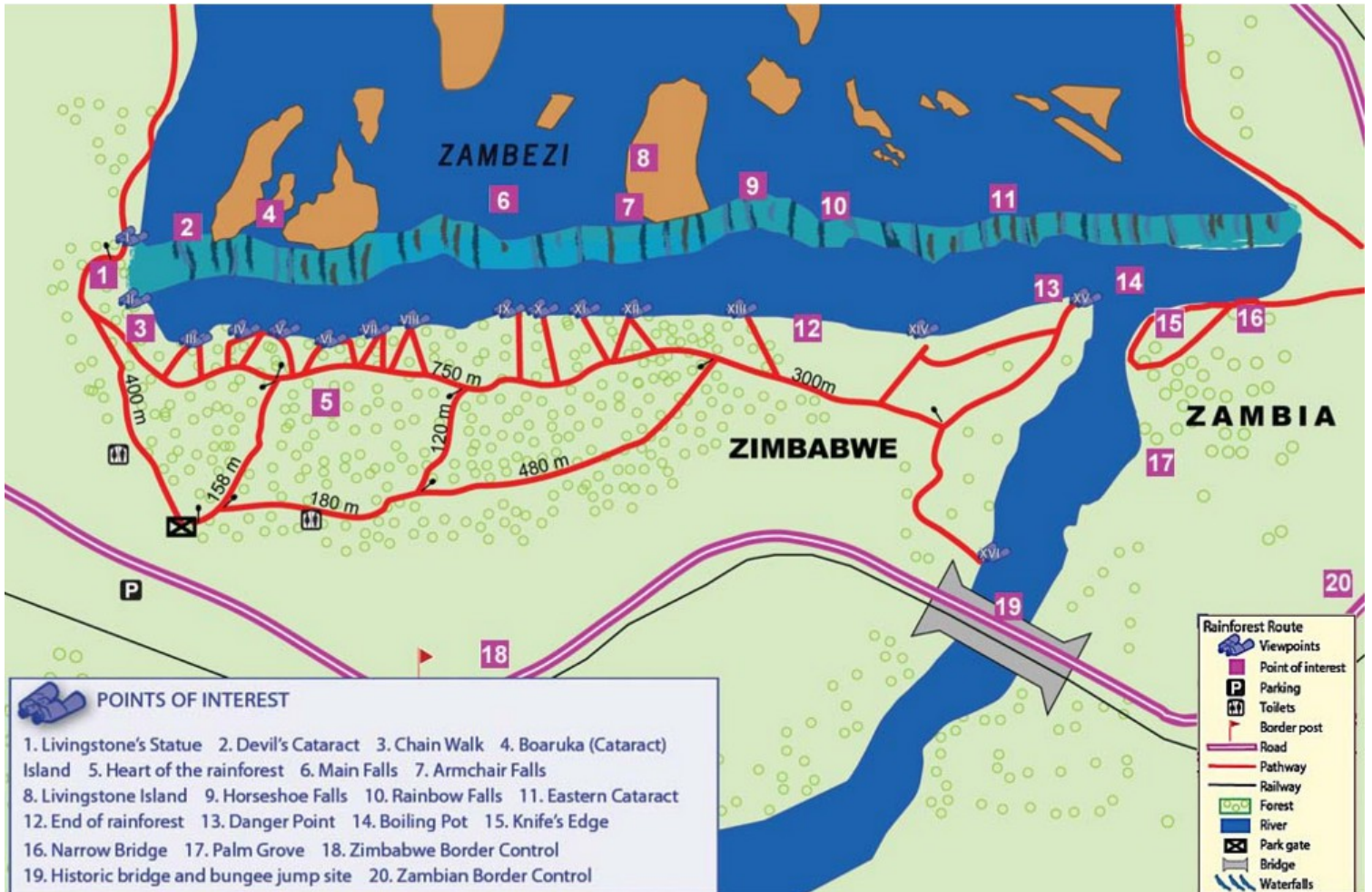
Her står vi og ser på brua.



Det gikk et godstog forbi mens vi sto der.



Veien tilbake til inngangen.



Dette er et kart over fallene. Vi gikk hele strekningen fra punkt 1 til punkt 13 og 19.



Anne Berit er glad og fornøyd.



Det er flere spesielle tær i parken.



Før vi gikk derfra, spiste vi på [Rainforest Cafe](#). Vi hadde Croc Wrap.



En statue utenfor kafeen.



Askebeger.



Vi kikket så vidt inn i suvenirbutikken.



Her er Rainforest Cafe.



Slik så maten vår ut.



Gruppen sto og spilte fremdeles på parkeringsplassen. De fikk litt penger av oss.



Dette er også på parkeringsplassen.



Pynt på plassen.



Deretter kjørte vi videre til et marked.



Enormt mye kunsthåndverk.



De fleste kjøpte litt.



Så var vi i en butikk for å handle litt proviant som vi skulle gi til en skole vi skulle besøke og til et homestead som vi også skulle besøke.



Sjåføren vår er konsulent. Han vet hva de trenger.



Det blir to fulle handlevognar til slutt.

Så til betaling.



Det var teamwork.

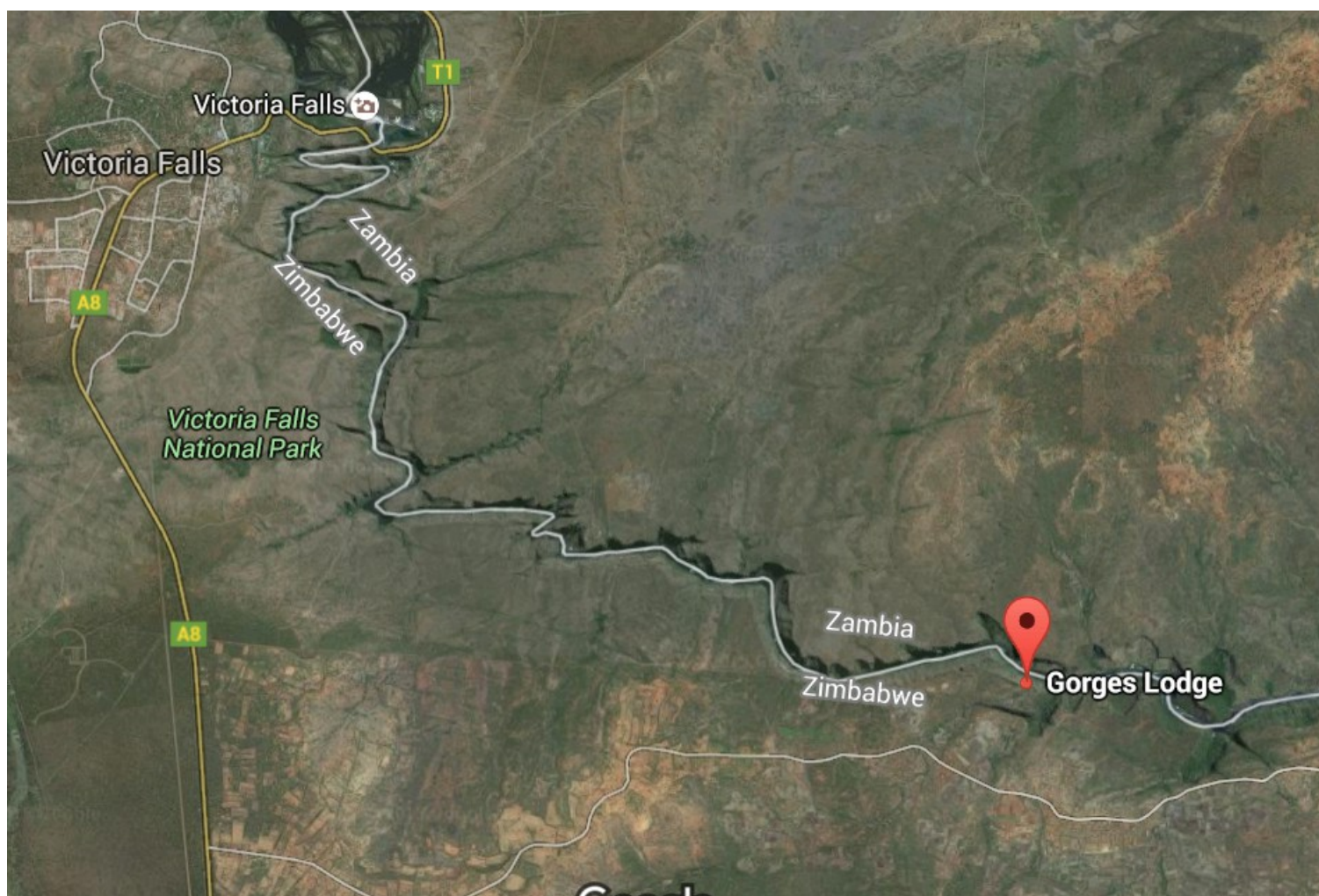
Utenfor butikken som heter OK.



Så skal alle varene inn i bussen.



De fant ut at det var lettest å ta varene inn gjennom vinduet.



Her ser vi plasseringen av Gorges Lodge i forhold til Zambezi-elven og til Victoria Falls.