

## ZAGREB 22. - 25. JUNI

På rundturen til Ljubljana og Zagreb landet vi på Rijeka Lufthavn den 19. juni, overnattet på Jadran Hotel i Rijeka, tok toget videre den 20. juni til Ljubljana hvor vi hadde to overnattinger på City Hotel. Den 22. juni tok vi toget til Zagreb hvor vi skulle ha tre overnattinger.

### Litt om Kroatia



Kroatias plassering i Europa



Flagg



Riksvåpen

Kroatia har hatt en brokete historie:

Området var bosatt av Illyrere og det eldste kjente kongeriket er fra 800 f.Kr.

På 300-tallet f.Kr. koloniserte grekere kystområdene, keltere de nordlige områdene.

I 168 f.Kr. la romerne under seg området og dannet provinsen Illyricum.

Landet ble befolket av de slavisktalende kroater, som innvandret på 500-tallet e.Kr.

910 - 1091 var Kroatia et selvstendig kongerike.

1102-1866 under Ungarn

1867-1918 underlagt dobbeltmonarkiet Østerrike-Ungarn.

Fra 1918 en del av Serbernes, kroatenes og slovenernes kongedømme (fra 1929 kalt Kongeriket Jugoslavia).

Fra 1941 ble det opprettet en kroatisk fascist-stat, kalt Den uavhengige staten Kroatia

Del av Jugoslavia (1945-1991)

Etter å ha avholdt folkeavstemning 19. mai 1991, erklærte Kroatia seg som uavhengig stat den 25. juni 1991.


### Litt om Zagreb



Zagrebs plassering i Kroatia



Flagg



Byvåpen

Byen ligger mellom de sydlige skråningene av Medvednica-fjellene og på begge bredder av elva [Sava](#) i en høyde på omtrent 122 meter over havet. Den har litt over 1 million innbyggere.

Zagreb ble grunnlagt 1093 som bispesete, ble ødelagt av mongolene i 1242, gjenreist og gjort til kongelig ungarsk fristad. 1718–1918 hovedstad i Kroatia-Slavonia.

Zagrebs gamleby kalles «Gornji Grad» (Øvre-byen) og inneholder mange gamle bygninger.

På midten av **1950-tallet** begynte byggingen av nye boligområder syd for elva og også mot vest

Byen er i dag et samferdselknutepunkt og kultursenter med betydelig industri.





I Zagreb skulle vi bo på et hotell som heter [I Hotel](#). Det ligger syd for elva Sava i utkanten av byen. Vi tok taxi fra jernbanestasjonen bort til hotellet.



Interiør på rommet.



Utsikt.



Vi kunne se ut på fotballbaner og tennisbaner.



Restauranten.



Her sitter vi i hotellet og venter på taxi dagen etterpå.





Rett bortenfor hotellet er det et stort idrettsanlegg, [Zagreb Arena](#).



Vi fikk taxien til å kjøre oss til øvrebyen [Gornji Grad](#). Her er vi på baksiden av [Markuskirken](#).



Lyktestolpene utenfor parlamentsbygningen er rikt dekorert.



Markuskirken. Den ble bygget på 1200-tallet.



En sightseeingbuss.





[Parlamentsbygningen](#). Den eldste protokollen herfra er fra 1273. Det første frie valget til Kroatias parlament etter krigen ble avholdt våren 1990.



Det står to vakter utenfor dette bygget, [Banski Dvori](#), som brukes av den kroatiske regjering..



Vaktskifteseremonien som varer to timer er i gang. Den utføres av [kravattregimentet](#) som er en æresgarde som bruker kopier av uniformer som ble brukt av kroatene i 30-årskrigen. Seremonien utføres lørdager og søndager om sommeren.

Slipset ble oppfunnet av kroatene. Franskmennene kalte halstørkleet croate som ble til [cravate](#).

Her står vaktene.



Denne troppen har gått en runde rundt i gamlebyen og står nå og venter på kanonsalutten fra Lotrščak-tårnet klokka 12.00.



Deretter slutføres seremonien.





Gammel Mercedes med kroatiske vimpler sto nede i gata.



Anne Berit og en gatemusikant.

Dette er [St. Kyrillos og Methodios kirke](#) som ble bygget i 1880.





Utsikt over [Donji Grad](#), nedrebyen.



Her ser vi bortover [Strossmayer-promenaden](#) som går langs kanten av øvrebyen omtrent der som den gamle bymuren gikk.



Dette er en [kabelbane](#) som går mellom Donji Grad og Gornji Grad. Den er bare 66 meter lang og er dermed en av verdens korteste.



Her ser vi ned mot den nederste stasjonen. Banen har to vogner som tar 28 personer hver.



Vi gikk bortover promenaden.







Dette er inni tunnelen.

Nede i enden på promenaden er det en tunnel, [Grič-tunnelen](#), som går under hele øvrebyen. Den ble gravd ut under den andre verdenskrigen som bomberom. Den ble også brukt under krigen i 1991-95. Den ble renoverert i 2016 og åpnet for publikum. Den er blitt brukt til diverse tilstelninger.



En kiosk ved øvre stasjon på kabelbanen.



Et bryllupspar kom forbi da vi var der.



Dette er [Lotrščak-tårnet](#). Det ble bygget på 1200-tallet som en del av bymuren. Helt siden 1. januar 1877 har det blitt avfyrt et skudd fra Grič-kanonen presist klokka 12 hver dag.



Dette er den katolske [Katarinakirken](#).





En fontene på torget utenfor Katarinakirken. Den skal forestille en ulykkelig fisker med en slange.



På siden av Katarinakirken er det en stor åpen plass der det er god utsikt østover mot [katedralen](#). Den ble bygget i 1217 og skal visstnok være den høyeste bygningen i Kroatia.



Rett ved Katarinakirken er det en kiosk. Vi fant ut at det var på tide med en pause. Her kjøper jeg øl.



Denne plassen blir brukt som utendørskino.





For å komme ned fra Øvrebyen, gikk vi Strossmayer-promenaden nedover. Der så vi skulpturen 'Matos på benken' av [Ivan Kožarić](#).



På vei nedover.



Nesten nede i en av hovedgatene.



Her er det en restaurant med bord langs gata.



Et stykke oppover i samme gata er den østlige inngangen til [Grič-tunnelen](#).



Denne inngangen ligger i et gårdsrom til en bygning med veldig slitt trefasade.






Her har vi gått oppover mot Øvrebyen igjen, og har gått gjennom [Steinporten](#).



Slik ser det ut videre oppover gata. Den går oppover mot Markuskirken.



Bilder inne fra Steinporten.



Bak dette gitteret er det et maleri av Jomfru Maria som kalles «Vår Frue av Steinporten».



Dette er et lite kapell.







Steinporten var en del av bymuren som ble bygget i årene 1242-1266. Den er blitt skadet av brann fire ganger.



På nedsiden av Steinporten.



I nedre enden av gata står det en statue av [St. Georg og dragen](#).



På vei nedover gata igjen ser vi denne frodige sko.





Gata er så bratt at restauranten må lage plattformer til å sette bord og stoler på.

Han manøvrerer en dukke som spiller gitar. Han har en radio eller lignende og dukken beveger seg i takt med musikken.



Fint egg.



Denne restauranten har hengt opp mange små flagg, også det norske.



Ny pause, Vi hadde en øl og noe å spise.

Katedralen fra en annen vinkel.







Et lite sightseeing-tog.




Dette er fra [Ban Jelačićs torg](#) som er oppkalt etter [Josip Jelačić](#). Det er det sentrale torget i Zagreb og trikker og busser kjører gjennom her.



Utsikt oppover mot katedralen.  
Herfra tok vi en taxi tilbake til hotellet.

Neste dag tok vi taxi tilbake til samme stedet for å fortsette på sightseeing-runden.



Utenfor katedralen står denne statuen med hellige Maria på toppen og engler nede på sokkelen.



På sørsiden av katedralen.

Katedralen, spesielt tårnene, ble sterkt skadet av jordskjelv i 1880. Arbeid pågår fremdeles med å restaurere katedralen.






På nordsiden av katedralen.



Dette er på [Dolac-markedet](#). Det ble flyttet hit i 1930 fra Ban Jelačićs torg.



På Ban Jelačićs torg står denne statuen av Ban Jelačićs.



Denne dagen hadde vi planlagt å gå gjennom en rekke parker. Her er vi i [Park Zrinjevac](#) med Prva zagrebačka fontenen.



Flere bilder fra parken





Dette er et kunstgalleri, [Moderne Galleriet](#).



Dette er [Kroatisk vitenskaps- og kunstakademi](#).



Blomster i [Park Josipa Jurja Strossmayera](#).



[Kunstpaviljongen](#).



[Kong Tomislavs plass](#). Tomislav var Kroatias første konge.



I enden på denne plassen ligger jernbanestasjonen.



Statue av [kong Tomislav](#).





[Jernbanestasjonen i Zagreb](#) ble åpnet i 1892.



Dette er ved siden av jernbanestasjonen i [Park Fontana](#) [Importanne Centar](#).




Kråka har lyst på vann, men den er redd for å dette uti fontenen.



[Esplanade hotell](#).



Paviljongen i [den botaniske hagen](#).



Fra den botaniske hagen.







Her holder [det kroatiske statsarkivet](#) til.



[Det kroatiske nasjonalteater.](#)



[Det kroatiske skolemuseet](#) åpnet i 1901.



St. Georg dreper dragen på [Republikken Kroatias torg](#)




[Musikkakademiet, Universitetet i Zagreb.](#)





Kunst og håndverksmuseet.



Nikola Tesla



Etter at vi hadde gått denne runden, måtte vi slappe av med en øl på denne kafeen.

Etter dette tok vi en taxi tilbake til hotellet. Vi slapp å lete etter taxi for det sto en hele rekke ved siden av Nikola Tesla og ventet på oppdrag.

Neste dag reiste vi tilbake til Rijeka for å ta flyet hjem. Vi hadde planlagt å ta toget, men vi måtte sjekke ut klokka 12.00 og toget skulle ikke gå før klokka 17.05 og vi hadde ikke vært fremme før klokka 20.42.

Vi fant derfor ut at vi skulle bestille en taxi på nettet med avhenting på hotellet klokka 12.00. Det var mye mer behagelig og vi var på hotellet i Rijeka klokka 14.