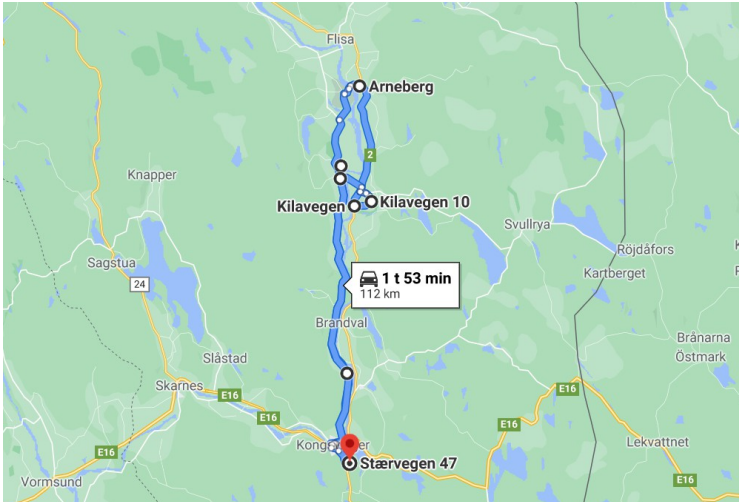



SOLØR – VESTSIDA AV GLOMMA



1. mai kjørte vi en tur langs vestsida av Glomma.



Dette er ved Eidstjennet.



Eidstjennet.



Eidstjennet på Norgeskartet.



Neste stopp var ved Evja.



Utsikt nedover Oppåkersundet i Glomma.



Utsikt tvers over Glomma.



En and.



Utsikt over Evja..



Svaner og kanadagjess.



Stokkender.



Flere ender.



Neste stopp var ved Silvatnet.



Så en stopp ved Strandsjøen.



Her står det et fugletårn for fuglekikkere.



En stein utenfor sier at dette er Strandsjøen våtmarksområde.



Det er også satt opp et kart over turstiene i området.



Tårnet sett nedenfra.



Anne Berit har kommet på plass i tårnet.



Noen bilder fra området.





Anne Berit har tatt bilde av meg mens jeg fotograferer.



En svane.



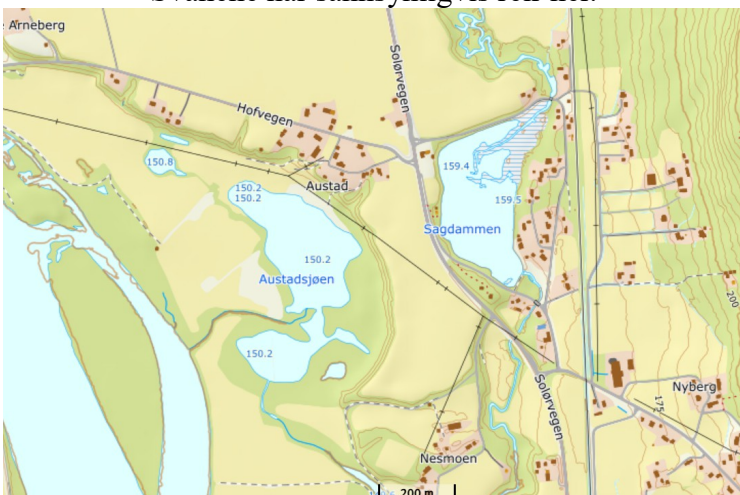
Kaier.



Svanene har sannsynligvis reir her.



Vi kjørte forbi Hof kirke og over Arneberg bru.



Vi stoppet ved Sagdammen.



Dette huset var det butikk i gamle dager.



Dette skiltet henger ennå på utsiden.



Rett ved huset vokste det vårpengeurt.



Neste stopp var ved Gardsjøen naturreservat.



Det var vanskelig å komme ned til sjøen her, så vi tok bare bilde av dette skiltet.



Deretter kjørte vi tilbake til vestsida av Glomma over Sandstadbrua.



Her la vi merke til denne steinen. Det er en minnestein over tre menn som falt her under siste verdenskrig.



Bak steinen ser vi et hvitt skilt.



Det står ved siden av et 1000-års tre som ble plantet av bygdekvinnelaget i Grue sommeren 2000.



Retten ved siden av ligger denne brua hvor har gått en vei en gang.



Jeg måtte ha bilde av brua fra siden av.



Enda et bilde.



Et bilde av veibrua på avstand. Elva som renner her heter Domma.



Kanadagjess.



Da vi kom hjem ble vi møtt av en gråtrost.



Da vi kom hjem spiste vi Torskeform med paprika og chilisaus.