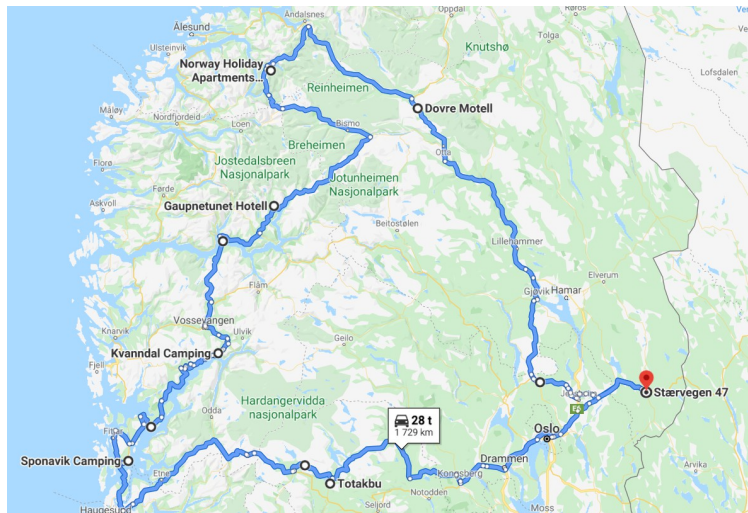


VESTLANDET 5. - 11. AUGUST 2020




Vi har overnattet på Gaupnetunet og er klar til å kjøre videre den 8. august.



Vi tok en avstikker til [Solvorn](#) og tok en kaffe sammen med Brynhild og Reidar på denne kafeen. Han er fra Solvorn og de var her for å besøke slektninger.



Vi parkerte bilen på kaien.



Det går ferge herfra over Lustrafjorden til Ornes. Fergeselskapet heter [Lustrabaatane](#).



Litt av bebyggelsen i Solvorn.



Her kommer vi til [Sogndal](#) i regnvær.



Vi tok ferga over [Sognefjorden](#) fra Hella til [Vangsnes](#). Dette er fergekaian på Hella. Det er to kaier her. Den andre ferga går til [Dragsvik](#) på andre sida av [Fjærlandsfjorden](#).



Her kommer vi til Vangsnes.



Vi kjørte over Vikafjell. Det var snø her også.



Her ser vi ned i Kvasdalen. Vi ser Storelvi i dalbunnen.




På vei nedover Halsabakkane kjørte vi forbi Sendefossen.



Nede i Kvasdalen. Dette er Vossestølen Hola.



Elva Osgili som renner ut fra Myrkdalsvatnet.



Det er snø på fjella nord for [Voss](#).



[Tvindefossen](#) eller Trollafossen ved [Tvinde Camping](#).



Dette er på [Kvanndal Camping](#). Vi hadde booket en hytte her. Resepsjonen er i kafeen. Campingplassen ligger syd for [Granvin](#), ytterst i [Granvinsfjorden](#).



Dette er hyttene vi bodde i.




Utsikten fra hytta.



Dette bildet henger i hytta.



Vi stoppet på en rasteplass som heter Orreflåten ved [Hardangerfjorden](#). Denne dagen, den 9. august, hadde vi planlagt å kjøre langs fjorden til Stord.



Her hadde vi fritt utsyn over fjorden mot den halvøya vest for [Sørfjorden](#), der som [Folgefonna](#) ligger.



Dette er [Fykkesundbrua](#) som går over [Fykkesund](#).



Midt på brua ser vi innover fjorden. Den smaleste delen av fjorden heter [Mjåsund](#).



Her er vi kommet til Bjelkaneset og ser innover Hardangerfjorden.



Utsikt tvers over fjorden.



Lenger utover fjorden ser vi [Kvamsey](#).



Så kommer vi til [Øystese](#). Øystese har flere møbelfabrikker.



Øystese.



Før vi kom bort til tettstedet tok vi et bilde av sauer som beitet i skråningen.



Dette er [Ingebrigt Vik Museum](#) som viser arbeidene til billedhuggeren [Ingebrigt Vik](#) (1867–1927). Han regnes om en av Norges største billedhuggere, men kom som flere andre i skyggen av [Gustav Vigeland](#).



Vi fortsatte videre langs fjorden.



Bærdyrking.



Neste større sted vi kom til er [Norheimsund](#).



Vi stoppet og tok noen bilder i den første marinaen vi kom til.



Flere brygger bortover mot sentrum.



Norheimsund kirke.

Den ble bygget på dugnad i årene 1989 – 1992.



Det er ganske smal vei enkelte steder langs fjorden.



Vi tok igjen en gruppe syklister. Jeg kunne ikke kjøre forbi på den smale og svingete veien.



I nedoverbakkene kjørte de ifra meg.



Her i [Gjermundshamn](#) går det ferge over til [Varaldsøy](#) og tvers over fjorden til [Årsnes](#). Varaldsøy er den største øya i Hardangerfjorden.



Her har vi kommet til [Tysnesøya](#), og vi ser [Stord](#) i bakgrunnen. Sundet mellom Tysnesøy og Stord heter [Langenuen](#). Nærmest ser vi Søreidvågen.



Helt syd på øya går det ferge fra Hodnanes til Jektavik på Stord og til [Huglo](#), som er en liten øy syd for Tysnesøy.



Så får vi kjøre ombord i ferga.



Da vi kom til Stord, bestemte vi oss for å kjøre nordover til [Fitjar](#). Vi Ser Tysnesøy på andre sida av fjorden.



Dette er i sentrum av Fitjar. Fitjar var i lange tider en kongsgård og trolig et høvdingsete siden bronsealderen, og i dag er stedet kanskje mest kjent for slaget ved Fitjar.



Jeg er på vei oppover for å se på statuen og kirken.

Statuen er av [Håkon I den gode Adelsteinfostre](#). Han var konge i Norge fra 933 til 961. Han vant over [Eirikssønnene](#) i [slaget ved Fitjar](#) i 961, men han ble såret og døde ved [Håkonshella](#), der han var født.



På framsiden står det: Håkon den gode 934 – 961
På baksiden står det: Med logum skal land byggja. Reist av det norske folk 1961.



[Fitjar kirke](#) er fra 1867, men første kirken her ble bygget på kongsgården tidlig på 1000-tallet.



Utsikt fra kirken.



Det er en del vindmøller på Stord.



Vi hadde bestilt hytte på [Sponavik Camping](#). Dette er resepsjonen.



Vi fikk den hvite hytta til venstre.



Vi hadde et glass vin utenfor hytta da vi hadde installert oss.



Fin lyng ved hytta.



Utsikten fra hytta mot Hardangerfjorden.



Neste dag, den 10. august, kjørte vi videre. Her kjører vi over [Stordabrua](#) til [Føyno](#). Her går veien videre gjennom [Bømlafjordtunnelen](#) til fastlandet i [Sveio kommune](#).



Her har vi kjørt gjennom hele [Haugalandet](#) og er kommet gjennom [Røldalstunnelen](#). Den ble åpnet i 1964, og var Norges lengste veitunnel til Haukelitunnelen åpnet i 1968.

Dette er Myklastølhaugen med Reinsåna oppe i fjellsida.




Myklastølhaugen



Her ser vi [Røldal](#) i bakgrunnen med [Røldalsvatnet](#) til høyre.



Snøsikring på veien ned til Røldal.



Utsikt over Røldalsvatnet.



Et par bilder til fra Røldal.

De første menneskene som kom til Røldal oppsøkte området grunnet nærheten til det gode villreinområdene i etterkant av siste istid. [Røldal stavkirke](#) ble bygget omkring år 1250, og i denne tidsperioden er det trolig at Røldal var et knutepunkt for transporten av jernmalm fra Telemark til kysten. Røldal fikk ikke elektrisitet før 21. mars 1958, det var Hordalands siste kommune til å få elektrisitet. I 1968 ble helårsveien over Haukeli og mot [Odda](#) åpnet, og dermed fikk Røldal en stabil veiforbindelse hele året.



Dette må være [Novlefoss](#).



Her er vi i [Austmannalia](#).



Høljanosa rett frem.



Her har vi nettopp kommet gjennom [Svandalsflonatunnelen](#) og ser bort på [Votna](#).



Neste tunnel er [Haukelitunnelen](#). Den var stengt for oppgradering, så vi måtte kjøre i kolonne over den gamle Haukelivegen. Her står vi i kø.



Så er vi i gang. Den gamle vegen er ganske smal enkelte steder, så det var bra at vi slapp å møte motgående trafikk.



Denne veien går opp til [Kaldevatn](#).



Øysteinsvatnet.



Snart på toppen.



Så går det nedover. Vi ser [Store Nup](#) i bakgrunnen.



Det går sauer på beite her oppe.



Videre nedover.



Snøfonn.





Vi kommer ned til Ulevåvatnet.



Siste bakken ned mot vatnet.




Ulevåvatnet.



Haukelitunnelen har den østre åpningen til høyre.



Her står motgående kø og venter.



Vi kjører.



Store Nup.





Bilder av [Ståvatn](#).



Ståvatn er en del av Skiensvassdraget.



Ståvatnet er regulert.



Ståvatnet og Ulevåvatnet henger sammen.



Ståvatn.



Haukelisæter Hall.





Den siste tunnelen for dagen. Kolonnekjøring her også.

Vågslidtunnelen.



Vi ser lyset i enden av tunnelen.



Gjennom tunnelen.



Motgående kø som venter.



[Haukeli Skisenter](#) i Vågslid.




Vi ser utførløypene oppe i fjellet.



Det er mange hytter her.



Vågslid.



Det blir mer skog lenger nede.



Dette er veien nordover fra [Haukeli](#) mot nordsiden av [Totak](#).



Fjellet vi ser til venstre heter Saubrekknuten.



Dette er [Arabygd](#) i nordenden av Totak. Her ligger [Myllarheimen](#) der [Myllarguten](#), spelemannen Torgeir Augundsson, bodde de siste årene av sitt liv fram til 1872, da han døde.



Vi hadde booket overnatting på [Totakbu](#).



Her er vi på plass.



Utsikt ut over Totak.