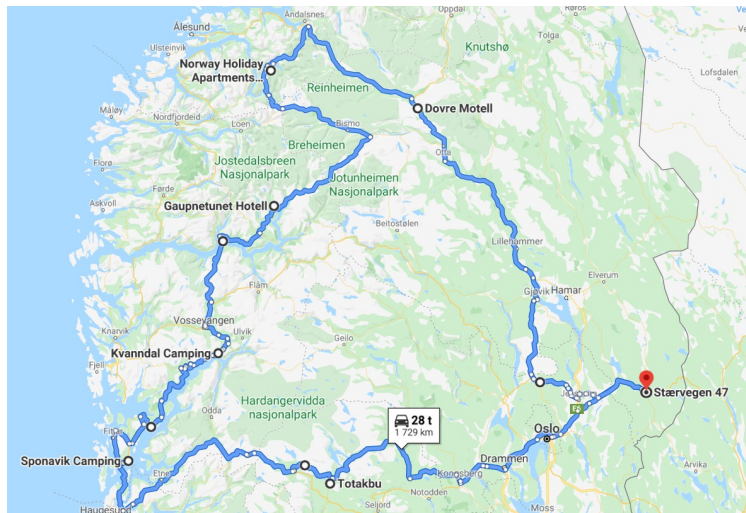


VESTLANDET 5. - 11. AUGUST 2020



Vi planla å kjøre denne runden. Vi hadde tenkt å kjøre via [Hamar](#), men vi leste at det er store forsinkelser her i forbindelse med veiarbeid. Derfor ble det at vi kjørte via [Gran](#) og [Gjøvik](#).



Det regnet litt da vi startet, og det økte på etter hvert, slik som her.



Da blir det tett drev når vi skal kjøre forbi trailere.



Regnet ga seg litt etter hvert. Her er vi kommet forbi [Lillehammer](#). Vi ser opp mot [Rustberg Camping](#).



Retten etter Rustberg Camping kjørte vi gjennom [Øyertunnelen](#).



Etter tunnelen går det ei bru over [Gudbrandsdalslågen](#) ved [Tretten](#).



Dette er ved [Mageli Camping](#) som ligger ved [Losna](#), rett før vi kom til [Fåvang](#). Losna er en utvidelse i Gudbrandsdalslågen og regnes som en innsjø,



Rett før [Vinstra](#).




Vinstra og [Sørdorp](#).



Rett forbi Vinstra.



Rett før [Kvam](#).



[Teigkamptunnelen](#) rett før Kvam.



Rett etter tunnelen går det bro over Lågen.



Ved [Sjoa](#).




[Sel kirke](#) fra 1742.



Rett etter [Nord-Sel](#) ble det en lengre stopp. Det var fire biler som var innblandet i en trafikkulykke og køen var lang. Det ble en ventetid på ca en time.



For å få ventetiden til å gå, ble det tatt mange bilder av naturen rundt oss.



En vei opp til Gammella.





Vi hadde bestilt overnatting på [Dovre Motell](#).
Vi måtte sjekke inn i bensinstasjonen og få utlevert nøklene.
Dette er nedkjøringen til hyttene.



Utsikten inne fra hytta og ut mot bilen.



Dagen etterpå. Den 6. august kjørte vi videre.



Vi fylte bensin på [Dombås](#).



Inngangen til kjøpesenteret på Dombås. Vi måtte proviantere litt.



Rett ved siden av handlesenteret ligger [White House of Candles](#).



Her ser vi noen av fjelltoppene i [Reinheimen Nasjonalpark](#).



Det er store snøfener selv om det er august. Jeg tipper at det er Døntinden vi ser i det fjerne.



Noen bilder fra [Bjørli](#). Det er et turistsenter året rundt.



Vi ser traseene til de mange skiløypene i fjellsida. Det er 11 nedfarer og 6 skiheiser.



Romsdalen går fra Åndalsnes til Lesjaskogsvatnet. I dalen renner Rauma.





Her går veien opp til [Sagelva Vasskraftsenter](#). Senteret forteller hvordan vannkraften her er blitt utnyttet i over 300 år.



Noen fosser langs veien.



Vi har kjørt langs [Rauma](#) helt fra [Lesjaskogsvatnet](#). Lesjaskogsvatnet har utløp i begge ender. I vest renner Rauma ut og i øst renner Gudbrandsdalslågen ut.



Dette er på [Marstein](#).



[Trolltindene](#) til venstre.

Mot [Romsdalen](#) danner de en bratt fjellvegg, [Trollveggen](#). Den er tusen meter høy og er Europas høyeste loddrette fjellvegg, og en av Norges mest dramatiske fjellformasjoner.

Dette er også på Marstein.



Vi har Trollveggen på venstre side.

Her nærmer vi oss [Fantebrauta tunnel](#).



Det er bygget en steinmur som vern mot steinsprang og snøskred.

Her svinger vi i retning [Isterdalen](#) og [Trollstigen](#).



Skiltet viser at vi er på rett vei.



Isterdalen er ganske flat nederst med mye jordbruk.



Lenger opp smalner dalen av.



Her ser vi det første glimtet av [Stigfossen](#). Den har et totalt fall på 239 meter.



Vi stoppet på et utsiktspunkt og tok et bilde av fossen derfra. Den er en del av elva [Istra](#) som renner ned mot Rauma.



Veien oppover krysser Istra et stykke opp i lia. Her kan vi skimte brua som krysser fossen. Veien har 11 hårnålssvinger og hver sving har navn, oftest etter den arbeidsformannen som hadde ansvaret for denne delen av veien.



På vei oppover får vi god utsikt over dalen.




Så går de videre oppover.



God sikt til fossen.



Kraftige fjell.



Den siste strekningen i det bratteste partiet. Veien er bra, men den er ganske smal oppover, så det var litt vanskelig å komme forbi motgående trafikk. Vi lå bak den bobilen som vises i bildet, så det var ganske behagelig å ligge bak den.



På toppen av det bratteste partiet er det bygget et besøkssenter. Trollstigen med Ørnevegen er en av [de nasjonale turistveger](#).
[Fjordnorway](#) [Visitnorthwest](#)
[Nasjonaleturistveger](#) [Visitnorway](#)
[Wikipedia](#)



Det var mange biler på parkeringen.



Det er laget gangveier bort til en utsiktsplattform.



Fra gangveien ser besøkssenteret slik ut.



Utsikten videre oppover.



Isterelva er her oppdemmet i terrasser før den går ut i fossen.



Dammene sett i retning mot besøkssenteret.

Historisk sett er Trollstigen en gammel fjellovergang mellom [Valldal](#) på Indre [Sunnmøre](#) og [Åndalsnes](#) nederst i Romsdalen. En viktig grunn til sambandet over Stega-fjellet var et stort årlig marked på gården [Devold](#) i Romsdalen. Men det var først etter at veien åpnet i 1936 at Trollstigen ble en turismagnet.



Elva før den går ut i fossen.



Her renner den over kanten.



Utsiktsplattformen er populær.
Fossen vi ser i bakgrunnen heter [Trollfossen](#). Den har et høyere fall enn [Stigfossen](#), men mindre vannføring, så den er ikke så imponerende som Stigfossen.



Utsikten nedover mot Isterdalen.



Her ser vi det meste av den bratteste delen av veien.



Her er det noen som har moret seg med å løse stein på hverandre.



Til slutt et par bilder av oss på plattformen før vi kjører videre.



Så er vi på vei mot det høyeste punktet på veien.



Her bærer det nedover igjen, mot Valldal.



Dalen her heter Slettvikane.




Alnestinden.



Bjørkene er små så høyt oppe.



Her er vi kommet til Meiadalen, og vi ser opp mot Meiadalskoppen.



[Valldøla](#) renner i dalbunnen.



Snart nede ved befolkede områder.



Dette er [Gudbrandsjuvet Camping](#).
Den ligger på [Alstadsæter](#).



Valldøla har skåret seg inn i et juv og danner et par fossefall. Her er det mer vann i elva enn oppe på fjellet.

Linker:

[Visitnorway](#) [Fjordnorway](#) [Visitalesund](#) [Nasjonaleturistveger](#)
[Wikipedia](#)



Den øverste fossen.



Den nederste fossen.



Utsiktsplattform.



Utsikt oppover dalen. Kaféen til høyre.



[Gudbrandsjuvet Cafe](#) var stengt da vi var der på grunn av korona-situasjonen.



Disse trærne sto ved utkikkspattformen. Her ser vi røttene på trærne godt.



Neste stopp var på Linge fergekai. Der skal vi ta ferga over [Norddalsfjorden](#) til [Eidsdal](#).

[Fergene](#) går ganske ofte over fjorden.



Vi hadde bestilt overnatting i [Norddal](#). Hotellet heter [Norway Holyday Apartments – Norddalstunet](#)
I denne korona-tiden var det selvbetjening her. Vi hadde fått romnummeret og koden til nøkkelboksen på mail.

Hotellet ligger rett ved siden av Storelva



Leilighetene ligger på rekke.



Utsikt innover Norddalen.



Utsikt utover Norddalsfjorden.



Nede ved fjord sto det en [slipestein](#). Ved siden av slipesteinen var det et dikt, [Slipesteinen](#), av [Jakob Sande](#).



Sjøhus ved fjorden.



[Norddal kirke](#).