

Fra Bern gikk turen videre med tog til Sevelen i Sveits. Derfra skulle vi besøke [Vaduz](#) som er hovedstaden i [Lichtenstein](#).



Plasseringen av Lichtenstein i Europa



Flagg



Riksvåpen

Liechtenstein er et konstitusjonelt monarki, styrt av en fyrste. Den nåværende fyrsten, [Hans Adam II](#), etterfulgte sin far i 1989.

Fyrstedømmet er utgått fra Liechtenstein-slektens ervervelse av herskapet [Schellenberg](#) (1699) og grevskapet Vaduz (1712). Den tyske keiser [Karl VI](#) opphøyte grevskapet og liechtensteinerne i riksfyrstestanden. Navnet Liechtenstein stammer fra Borgen Liechtenstein ved Mödling.


Da [det tysk-romerske rike](#) ble oppløst trådte fyrstedømmet Liechtenstein som suveren stat inn i [Rhinkonføderasjonen](#) og fra 1815 i [det tyske forbund](#). Da dette ble oppløst 1866 forble det en uavhengig tysk stat, og var en av få tyske stater som ikke ble en del av den føderale staten kalt [Det tyske rike](#) i 1871. Inntil første verdenskrig var Liechtenstein sterkt forbundet med dobbeltmonarkiet [Østerrike-Ungarn](#). Etter at dette ble oppløst knyttet Liechtenstein seg sterkere til Sveits, tok i bruk deres valuta og inngikk en tollunion. Landet ble spart for annen verdenskrig på grunn av sin politiske nøytralitet. Landet har siden opplevet stor næringsmessig vekst.



Plasseringen til Vaduz i Lichtenstein



Flagg




Byvåpen



Vaduz ligger ved Rhinen. Vaduz er ikke den største byen i Liechtenstein. Nabobyen [Schaan](#) har flere innbyggere.

Vaduz ble omtalt for første gang i skriftlige kilder i 1150. Siden midten av det 14. århundre var slottet i Vaduz sete for greven av Vaduz. I 1712 ble grevskapet kjøpt av den østerrikske fyrstefamilie Liechtenstein, og i 1719 ble grevskapet Vaduz og herskapet Schellenberg slått sammen til ett fyrstedømme under navnet Liechtenstein. I 1723 ble parlamentet lagt i Vaduz.

Slottet i Vaduz ligger overfor byen.



Her er vi på toget fra Bern som gikk 10.32. . Kjell gjør kontorarbeidet med å fylle inn riktige data i Interrail-billettene.




Toget var fremme i Zurich 11.28. Der måtte vi skifte tog. Det gikk 11.37. Etter at vi hadde skiftet tog i Zürich kjørte vi lenge langs [Zürich-sjøen](#).





Det går mange turistferjer og bilferjer på sjøen.



Innimellom var det en del høye fjell.







Dette er [Walensjön](#).

Vi var i Sargans 12.32. Da vi kom dit var det meningen å ta et lokaltog videre 12.35. Det skulle være i Sevelen 12.35. I Sevelen gjorde vi regning med at vi måtte gå en kilometer til hotellet. Vi var ombord på lokaltog, men det stedet toget skulle gå til kjente ikke Kjell igjen, så vi gikk av toget igjen for å sjekke. Da gikk toget.



Vi trodde vi måtte ta taxi herfra til Sevelen, men da vi kom ut av stasjonen sto denne bussen klar til å gå.

Kjell kjøper billett av sjåføren.



Her er vi på vei til Sevelen. Vi er nå i Rhin-dalen og den er ganske flat her.

Det var hell i uhell at vi gikk av toget igjen i Sargans. Nå stoppet bussen rett utenfor hotellet. Vi var ganske heldige her også, for vi visste ikke helt hvor hotellet lå. Det var mange stoppesteder i Sevelen, men det viste seg at vi gikk av på det som lå rett utenfor hotellet.




Innsjekking på hotellet. Det heter [Hotel Drei Könige](#).



På dette hotellet hadde de ikke adapter som vi kunne låne, så her står vi og venter på bussen til Buchs. Det er et litt større sted hvor de skulle ha adaptere. Vi var heldige der også. Vi gikk av på et tilfeldig stoppested og det viste seg at den butikken som hadde adaptere lå rett ved stoppestedet.



Årets moter??



Bilder fra Buchs.



Her spiste vi kebab på en restaurant i sentrum.



Restauranten sett utenfra.



Kjell kjøper bussbilletter tilbake til Sevelen. Teksten på automaten var vanskelig å se i sollyset.



Rett før bussen går tilbake til hotellet i Sevelen.



Tilbake på hotellet.



Fin plakate i resepsjonen på hotellet.



Dagen etterpå reiste vi bort til Vaduz. Det var så lenge å vente på toget at vi fikk de i resepsjonen til ringe etter en taxi for oss.



Det er turist-tog i Vaduz også.



En modell av slottet i Vaduz.



Kjell får et kart over Vaduz på turistkontoret.



Rådhuset.



Her er et heste-monument som Kjell måtte se på.



Et av torgene i Vaduz.



Her er vi på vei opp til slottet.



Slik ser postkassene ut her.




Kunstnerisk hus.






Det bli bra utsikt etter hvert som vi beveger oss oppover.







[Schloss Vaduz](#) (tysk for «Vaduz slott») er den offisielle residensen til fyrsten av Liechtenstein. Slottet er oppkalt etter hovedstaden Vaduz. Den tidligste omtalen av slottet finnes i et skjøte utstedt av greve Rudolf von Werdenberg-Sargans ved salget til Ulrich von Matsch. De første eierne – sannsynligvis også byggherrene – var grevene av Werdenberg-Sargans.

Det ubebodde hovedtårnet (Bergfried) fra det 12. århundre og deler av den østlige siden er eldst. Tårnet har en murtykkelse på opptil fire meter.

Siden 1712 har slottet vært residens for fyrstefamilien i Liechtenstein. Under Johann IIs styre ble slottet restaurert fra 1905 til 1920. Det ble senere bygget ut til bruk som hjem for [Franz Josef II](#).


Siden 1938 har slottet vært primærresidens for fyrstefamilien. Slottet kan ikke besøkes av turister.



Nede i sentrum igjen med en pils etter «fjellklatringen».



Her er restauranten vi satt på.



Postkort.



Her har vi zoomet inn på slottet nedenfra.




Kjell kjøper sigarer.



Utenfor sigarbutikken.



Domkirken.



Gatebilder fra Vaduz.



Dette er maten vi spiste på en kinesisk restaurant.

Vi tok bussen tilbake til hotellet. Her sitter vi på terrassen ved inngangen.



Dette skiltet sto på døren til hotellrommet vårt.

Et siste glimt av hotellet. Det var det koseligste hotellet vi bodde på under hele turen.



Til slutt et par bilder av kokken på hotellet.

Neste etappe på turen er tog til Wien.