

USA – Kyst til kyst 22. september – 12. oktober



Vi bodde på Hotell Circus Circus i Reno. Dette er utsikten fra rommet vårt.



Den 7. oktober reiste vi til [Virginia City](#). Vi startet med å delta i et kamel-veddeløp utenfor turistkontoret.



Denne damen på turistkontoret svarte villig på spørsmål om byen. [Nettside](#).



Dette er hovedgaten gjennom byen.



Det var mange som ville følge toget opp til sølv- og gullgruvene. Stasjonen ligger nede til høyre for kirken.



Stasjonsbygningen.



Gamle vogner.



Stasjonsklokka.



Det er dette toget som skulle gå.



De fleste satte seg i den åpne vognen. Vi bestemte oss for ikke å bli med.



Dette er en av gruvene som er mulig å se langs jernbanen. Selskapet som driver jernbanen heter [Virginia & Truckee Railroad Company](#). De har turer til Gold Hill og til Carson City.



Vi gikk oppover igjen til hovedgata. [St. Paul's Episcopal Church](#) ligger til høyre her og [St. Mary Catholic Church](#) til venstre.



Disse plantene så vi mange av langs veiene vi kjørte her i Utah og Nevada.



Det var godt og varmt i sola, så fjirfislene var ute.



Det var mulig å kjøre sightseeing, [Trolley Tour](#), med disse bussene.





Disse to i gruppa kjøpte hatter.



I denne butikken laget de hatter mens man ventet.



Dette er kontoret til Virginia & Truckee Railroad.



[Silver Sadie's old time photos.](#)



[Suicide Table.](#)



Bordet finnes bakerst i [Delta Saloon.](#)




[Bucket of Blood Saloon.](#)



[Pipers Opera House.](#)



Bonanza Saloon.



Vi spiste lunsj på Mustang Ranch Steakhouse.



Utsikt fra verandaen.



Slik ser det ut inne.



Silver Stope Indian & Sterling Silver.



The way it was Museum.



En svær gullklump.



Gruvearbeideren er på vei ned i gruva.



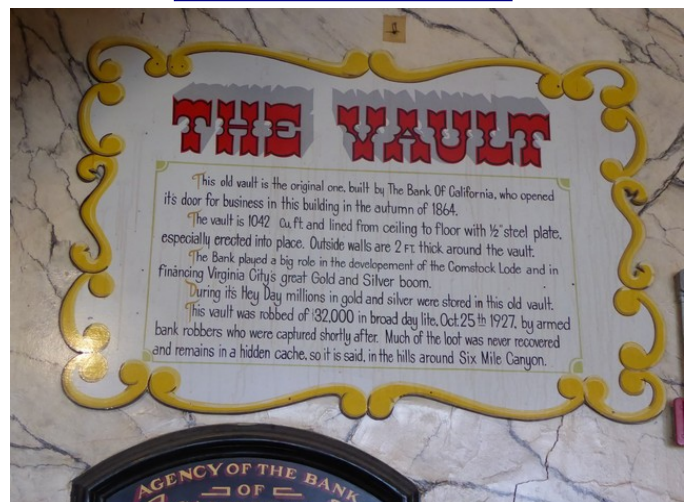
Dampdrevet vogn.



Ponderosa Saloon & Mine.



Det var bank her før. Nå er bankhvelvet en attraksjon.





Da om gruen Comstock Lode.




Gammelt bilde av Virginia City.



Basketball-laget Virginia City Muckers vant serien første gang i 1958-59.



Siste gang i 2009-10.



Her er en ball for hver gang de har vunnet, 18 ganger. En periode vant de 5 år på rad.



Jeg pratet lenge med barkeeperen.



Så kjører vi ut av Virginia City tilbake til Reno.



Den 8. oktober kjørte vi den siste etappen mot San Fransisco. Dette er på første stopp i [Squaw Valley](#) hvor Vinter OL ble arrangert i 1960..



Disse to monumentene står på hver sin side av veien som fører opp til Squaw Valley.



Her er vi på parkeringsplassen på anlegget.







En av skiheismastene nede.



Denne masten stå høyt opp ei bakken.



Det er flere butikker, hoteller og restauranter her.




Dette er startstedet for [Western States Endurance Run](#).



[Pioneer Ski Area of America – Squaw Valley.](#)



Vi spiste lunsj rett utenfor Sacramento, på [Silver Skillet Diner](#).



[Sacramento](#) er hovedstaden i California.




På vei inn i Sacramento.




Her ser vi [California State Capitol](#).



Bygget er basert på Capitol i Washington.



Ser vi mot vest fra Capitol, ser vi dette.



Så kjørte vi videre. Dette er en bro over [Sacramento River](#), som renner gjennom byen.

# California

**Hovedstad:** Sacramento  
**Største by:** Los Angeles  
**Areal:** 423 969, 58 km<sup>2</sup>, nr 3  
**Befolkning:** 37 253 956  
**Tetthet:** 87,87 innb./km<sup>2</sup>  
**Kallenavn:** Golden State  
**Tidssone:** UTC -8/-7  
**Innlemmet:** 1872, nr 31  
**Kjent for:** Golden Gate Bridge og Hollywood  
**Forkortelse:** CA



CALIFORNIA REPUBLIC



Staten California er en delstat på vestkysten i USA. Det er delstaten med høyest innbyggertall, og er hjem til mer enn én av åtte amerikanere.

Californias varierende geografi inkluderer for eksempel strender langs sør-kysten, Sierra Nevada-fjellene i øst, Redwood nasjonalpark i nordvest, Yosemite nasjonalpark, Kanaløyene og både Mojave- og Sonarørkenen i sørøst. I midten av staten ligger Central Valley.



 Solgruppen ★ amerikabussen

Kilde: Wikipedia

Data om [California](#).



Det går en kanal fra [Suisun Bay](#) til Sacramento, [Sacramento Deep Water Ship Channel](#), inn til [Port of Sacramento](#).



Så skimtet vi [Napa River](#).



Her skal vi over [Napa River Bridge](#).



Det var tett trafikk.



Så så vi [Golden Gate Bridge](#).



Vi ser over [San Fransisco Bay](#) mot [San Fransisco](#).



Over brua.




Alcatraz.



Stillehavet.



I enden på brua er det en kort tunnel.




Barnemusikkteater.



Så gjennom gatene i San Fransisco.





I San Fransisco bodde vi på [Holiday Inn San Francisco-Fishermans Wharf](#)