



USA – Kyst til kyst 22. september – 12. oktober



Den 4. oktober kjørte vi videre mot syd fra Helena mot Idaho Falls, som var neste stoppested.




Været var bedre denne dagen.




Her kjørte vi forbi et lite sted som heter [Basin](#).



Dette er rester etter [Glass Brothers Smelter](#).







Gjennom Bison Canyon.



Så kjørte vi gjennom [Elk Park](#), som er en lang slette.





Over [Elk Pass](#).

Høstfarger.



Dette er på et stopp med utsikt over Butte.



Skilt med opplysninger om [Butte](#), som hadde rike sølv-
gull og kopperforekomster. Det er 34 000 innbyggere nå.
På det meste, i 1920, var det 100 000.




Meaderville var en bydel i Butte. Der den lå, er det i dag restene av et stort dagbrudd hvor det ble utvunnet kopper. Dagbruddet er i da fylt med vann. Det heter [Berkeley Pit](#).



Dette skiltet forteller om [Our Lady of the Rockies](#), som er en 27 m høy statue som står på toppen av [The Continental Divide](#). Det er den tredje høyeste statuen i USA.



Etter Butte kom vi inn i en kraftig regnbygge.



Så kjørte vi over [Deer Lodge Pass](#).





Dette er [Clark Canyon Dam](#). Det er en dam i [Beaverhead River](#). Vannet brukes til vanning og flomkontroll.





Så kjører vi over [Monida Pass](#).



Denne [plakaten](#) forteller om [Nez Perce krigen](#).




Dette skiltet forteller om [Lost Gold Trails Loop](#) og [Fort Henry Historic Bayway](#).



Neste stopp var i [Idaho Falls](#). Der overnattet vi på dette hotellet, [Best Western Driftwood Inn](#).

Idaho

Hovedstad: Boise
Største by: Boise
Areal: 216 445,51 km², nr 14
Befolkning: 1 567 582
Tetthet: 7,24 innb./km²
Kallenavn: The Gem State
Tidssone: UTC -8/-7
Innlemmet: 1890, nr 43
Kjent for: Rocky Mountains, Soshone falls
Forkortelse: ID



En av verdens vakreste fossefall finnes i Idaho; Soshone Falls. Staten var opprinnelig en gruvestat, men har i de senere årene blitt mer enn bonde- og turiststat. De senere årene har også høyteknologibedrifter startet opp i staten. Ski, fiske, rafting og naturopplevelser er det som drar turister til staten. Viktigste produkt er poteter (Idaho er den største produsent i USA, og er også kjent som «potetstaten»). Det dyrkes også hvete, sukkerbeter, alfalfa, havre, bygg, epler m.m.




 Solgruppen  amerikabussen

Kilde: Wikipedia

Vi er nå i [Idaho](#).



Det første vi la merke til av omgivelsene, var dette bygget. Det er mormonerkirken [Idaho Falls Temple](#).



[Engelen Moroni](#) står på toppen av spiret.



Det er laget en demning i [Snake River](#). Den gir fallhøyde for kraftverket som ligger i enden av demningen.



Demningen er ganske lang.



Elva nedenfor demningen.



Her ser vi enda en mormonerkirke.



Det er mange fugler her.





Dette er en modell av den første brua som gikk over elva her. Den ble bygget av [James Madison Taylor](#).

[Opplysninger om kraftverket.](#) [Historie.](#)



En dinosaurbenk i parken.

Dette er hotellet vi bodde på.



Så et bilde av denne tavla på hotellet.

Om kvelden gikk vi bort hit for å spise.



Den 5. oktober kjørte vi videre mot Salt Lake City, som er hovedstaden i Utah.



Så noen naturbilder langs veien.







I [Salt Lake City](#) kjørte vi rett til [flyplassen](#) for å levere leiebilen. Vi tok en taxi fra flyplassen til hotellet vi skulle bo på.



Vi bodde på [Crystal Inn](#). Vi kom tidligere enn resten av gruppa som kom med buss.



Om kvelden var vi på [Applebees](#) og spiste sammen med familien Hamdo.





Den 6. oktober kjørte vi igjen sammen med resten av gruppa på bussen. Her skimter vi Great Salt Lake, eller på norsk [Store Saltsjø](#).



Fjell på andre siden av sjøen.

Utah

Hovedstad: Salt Lake City
Største by: Salt Lake City
Areal: 219 886, 96 km², nr 13
Befolkning: 2 763 885
Tetthet: 12,57 innb./km²
Kallenavn: The Beehive State
Tidssone: UTC -7/-6
Innlemmet: 1896, nr 45
Kjent for: Monument valley, Arches National Park
Forkortelse: UT



Utah har et tørt, kontinentalt klima. Salt Lake City har 21 °C middeltemperatur i juli, -2 °C i januar og 400 mm nedbør årlig. Viktigste kirkesamfunn er mormonerne, som omfatter 62 % av befolkningen. Utah har store mineralressurser, og er verdens ledende produsent av beryllium. Utvinning av gull, sølv, kobber, bly og molybden er også betydelig.



 Solgruppen ★ amerikabussen

Kilde: Wikipedia

Så noen data om [Utah](#).



Det utvinnes salt fra sjøen. Dette er en salthaug. Saltet brukes ikke for mat, men slikkesteiner for dyr og til veisalt.



Det er vann på begge sider av veien.



Vi stoppet ved [Bonneville Salt Flats](#). Det var uvanlig mye vann på sletta og folk vasset i vannet.





Her er det mulig å skylle saltet av beina.



[Bonneville Speedway](#) ligger rett bortenfor der vi stoppet. Det er satt mange hastighetsrekorder der.



Disse gule blomstene så vi mye av langs veiene her.




Vi spiste lunsj i [Elko](#), på [Red Lion Hotel & Casino](#).

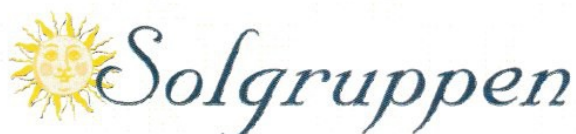


Nevada

Hovedstad: Carson City
Største by: Las Vegas
Areal: 286 350,92 km², nr 7
Befolkning: 2 700 551
Tetthet: 9,43 innb./km²
Kallenavn: Silver State
Tidssone: UTC -8/-6
Innlemmet: 1864, nr 36
Kjent for: Las Vegas og Area 51
Forkortelse: NV



Nevada er blant annet kjent for Las Vegas og Area 51. Den har fått kallenavnet «Silver State» etter de rike mineralforekomstene, først og fremst av sølv, som ble oppdaget på 1800-tallet. Nevada ligger øst for fjellkjeden Sierra Nevada som staten også har fått sitt navn etter. Landskapet består til store deler av ørken og fjell og er tynt befolket.



Kilde: Wikipedia

Så var vi i staten [Nevada](#).





Da vi kom til [Reno](#), skulle vi bo to netter på [Hotel Circus Circus](#).



Et luftfoto av området hvor Reno ligger.