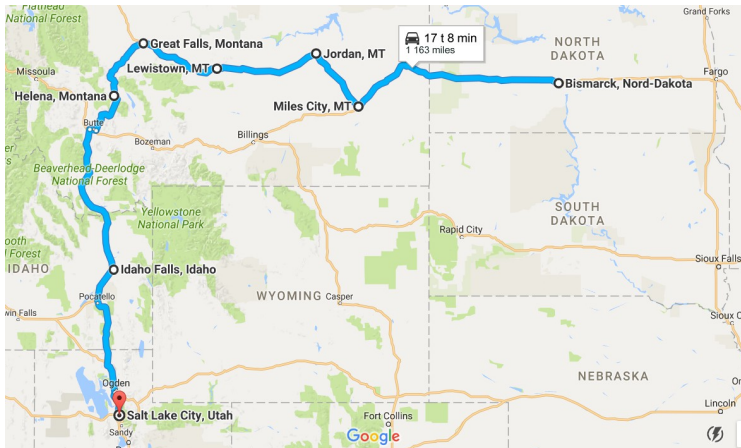


USA – Kyst til kyst 22. september – 12. oktober



Den 30. september sto et besøk på [Norsk Høstfest](#) i [Minot](#) på programmet. [Scandinavian Heritage Park](#) skulle også besøkes. Vi ble ikke med på denne turen. Vi slappet av på hotellet i stedet.



Vi hadde planlagt å kjøre denne ruta.



Den 1. oktober reiste alle videre. Gruppen skulle kjøre samme ruta som vi var med på i mai, så i stedet for å gjøre den turen på nytt, leide vi en bil hos Enterprise for å kjøre vår egen rute.



Sjøer.



Rette veier.



Små tettsteder som [New Salem](#).



Store vidder.



Spredt bebyggelse.



Typisk landskap i dette området.



Kjempelangt godstog.






Vi stoppet i [Theodore Roosevelt National Park](#).



Her var det noen som skulle ut og ri.



Her ser vi utover [Painted Canyon](#).

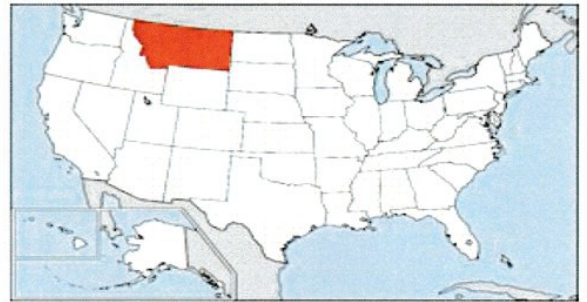


Det ble litt mer kupert.



Montana

Hovedstad: Helena
Største by: Billings
Areal: 380 838,07 km², nr 4
Befolkning: 989 415
Tetthet: 2,6 innb./km²
Kallenavn: The Treasure State
Tidssone: UTC -7/-6
Innlemmet: 1889, nr 41
Kjent for: Rocky Mountains
Forkortelse: MT



Montana er mest kjent for sin flotte natur, og den kjente fjellkjeden Rocky Mountains går igjennom den vestre delen av Montana. Høye og forholdsvis tørre sletter dominerer i østre Montana. Mye av Montanas landskap er preget av tidligere isbreer som har laget brede U-formede daler og forandret elveløpene. Både storfe og kornproduksjon er viktige næringer i Montana. Staten har store gårdsbruk, og er den tredje fremste hvete-staten, etter Nord-Dakota og Kansas.



 *Solgruppen* ★ amerikabussen

Kilde: Wikipedia

Vi kjørte inn i [Montana](#) mellom Bismarck og Miles City.



Vi kommer til en dal der [Yellowstone River](#) renner.



Her kjører vi over elva.



Så kjører vi langs elva til vi kommer til Miles City.



Vi hadde bestilt på [Comfort Inn](#) i [Miles City](#).



Utenfor hotellet ser vi bilen vi leide.



Dagen etterpå, den 2. oktober kjørte vi videre gjennom Miles City.



Så kjørte vi over Yellowstone River igjen. Her ser vi mot syd.



Her ser vi mot nord.



Denne dagen kjørte vi en strekning med lite bebyggelse.





Det så ut til å være beiteland, og vi så kyr enkelte steder.





Her kommer vi til [Jordan](#) med 380 innbyggere.



Vi tok til venstre mot Lewistown.



Det er lite trafikk her. Ingen biler bak oss.



Ingen biler foran oss heller.





Dette skiltet forteller om spesielle geologiske formasjoner i dette området, [Bearpaw Shale](#).



Dette forteller om en nedlagt nybyggerby, [Kercheval City](#).



Dette forteller om [Fort Musselshell](#).



Dette huset sto ved skiltene.



Skiltet på bilen vi kjørte.



Her kom en bil bak oss.



Den kjørte rett forbi.



Et opplysningskilt om [Fort Maginnis](#).



Så kom vi til [Lewistown](#), en liten by med 6000 innbyggere.



Dette er hovedgata gjennom byen.



Hovedgata er lang og snorbein.



I Lewistown hadde vi bestilt rom på [Super 8](#).



Dagen etterpå, den 3. oktober, var det regn.



Noen ganger var regnet ganske tett.



Det ble til at vi bare tok bilder gjennom bilvinduet denne dagen.



Enkelte ganger var det ikke lett å se å kjøre.





Ny opplysningsstavle. Denne forteller at verdien av jordbruket var blitt større enn sølvgruvedriften i 1910.



Det er plantet noen trær rundt denne tavlen.



Kveg på beite.



Dette skiltet står ved [Lewis & Clark Portage Route](#). Lewis og Clark ledet en [kartleggings-ekspedisjon](#) i årene 1804-1806 fra Saint Louis til utløpet av Columbia-elva.

[Beskrivelse](#) [Kart](#)



Rett etterpå kjører vi forbi [Malmstrom Airforce Base](#).




Så kjører vi gjennom [Great Falls](#).



Fra Great Falls kjørte vi mot syd.



Det ble litt mer kupert etter hvert.





Vi kjørte lenge langs [Missouri-elva](#).



Vi så elva mange ganger.





Vi kjørte over utløpere fra [Rocky Mountains Front Range](#).



Så kommer vi ned i dalen hvor Helena ligger.



I [Helena](#) hadde vi bestilt på [Best Western](#).
Helena er hovedstaden i Montana.