

USA – Kyst til kyst 22. september – 12. oktober



Så kjørte vi inn Indiana.

Da vi var underveis, stoppet vi omtrent hver andre time.  
Dette er den første stoppen søndag den 25. oktober.



Vi spiste lunsj på [Golden Corral](#).



Da vi kom til Chicago, startet vi sightseeingen med det samme. Vi sjekket bare inn på hotellet først.  
Dette er en [Picasso-statue](#).



Høye hus i Chicago også.



En av bussene.



[Ford Center for the Performing Arts](#) eller opprinnelig navn, [Oriental Theater](#).



Trapp ned til en T-bane.



[The Art Institute of Chicago](#) er et av de fremste museer i USA.



Dette er en gruppe på 106 hodeløse og armløse skulpturer helt syd i [Grant Park](#). Gruppen heter [Agora](#).





Vi gjorde en stopp i [Chinatown](#) og gikk en liten runde.



Her ser vi bortover hovedgata.



Tilbake i bussen. Dette er lokalguiden i Chicago.



Neste stopp på området rett syd for Grant Park.



Utsikt ut over [Lake Michigan](#).



Litt av Chicago skyline.



Det var fint vær denne dagen.




Folk gikk tur langs sjøen.



Ytterst ligger [Adler Planetarium](#). USAs første planetarium.



Vi ser bort mot fornøylesparken [Navy Pier](#).




Centennial Wheel.



Fyrtårnet Chicago Harbor Light.



En dinosaur i The Field Museum.





Fontene.



[Chicago Cultural Center](#) var tidligere hovedbibliotek.



Her ser vi [Chicago Water Tower](#).



Det er hesterosjer i Chicago også.



Mandag den 26. september kjører vi ut av Chicago, og etter hvert ut av staten Ohio og inn i Wisconsin. Her har vi stoppet for en kort pause på [Belvidere Oasis](#).



Slik ser det ut inne. Det er mange butikker og fast food restauranter.



Litt senere spiste vi lunsj på [Cracker Barrel](#). Dette er en stor kjede med restauranter over store deler av USA.



Dette er inne i restauranten.



Nå skulle vi bo to netter på [Crowne Plaza Hotel & Suites Minneapolis Airport](#). Det ligger rett ved flyplassen og Mall of America.



Dette var utsikten fra rommet vårt.



Dagen etter innsjekking på hotellet hadde vi dagen på egen hånd, og vi tok en tur bort på [Mall of America](#). Jeg kjøpte ny sekk, for den gamle var utslitt.



Om kvelden spiste vi sammen med Mark og Lonna Espedal.



Anne Berit og jeg.



Mark og Lonna. Mark er en fjern slektning av meg.

# Indiana

**Hovedstad:** Indianapolis  
**Største by:** Indianapolis  
**Areal:** 94 321, 49 km<sup>2</sup>, nr 38  
**Befolkning:** 6 483 802  
**Tetthet:** 68,74 innb./km<sup>2</sup>  
**Kallenavn:** The Hoosier State  
**Tidssone:** UTC -/  
**Innlemmet:** 1816, nr 19  
**Kjent for:** Å være "Indianernes land"  
**Forkortelse:** IN



Indiana betyr rett og slett «landet til indianerne.» og du vil kunne finne mange spor fra de som egentlig bodde i USA før europeerne kom her. Hele 14 stammer bodde i området. Indiana har den eneste kulturelle urbanparken i USA. White River Park er et mesterverk i urban utbygging hvor du finner de største attraksjonene i Indiana og Indianapolis rundt. For den motorinteresserte så har Indiana selvfølgelig Indianapolis 500, og en god del andre motorhøydepunkt.




 Solgruppen ★ amerikabussen

Kilde: Wikipedia

# Illinois

**Hovedstad:** Springfield  
**Største by:** Chicago  
**Areal:** 149 997, 56 km<sup>2</sup>, nr 25  
**Befolkning:** 12 830 632  
**Tetthet:** 85,54 innb./km<sup>2</sup>  
**Kallenavn:** The Prairie State  
**Tidssone:** UTC -6/-5  
**Innlemmet:** 1818, nr 21  
**Kjent for:** Å være "Lincolns land"  
**Forkortelse:** IL



Illinois ligger nesten i sin helhet innenfor det store prairieområdet, og er et utpreget sletteland. Illinois er kjent som "Lincolns land", med hjemmet til Abraham Lincoln, den 16. amerikanske presidenten, i Springfield. Ferie i Illinois omfatter alt fra steder som ser ut som de gjorde før borgerkrigen, til de ultramoderne skyskraperne i **Chicago**, en av verdens største byer med en av verdens travleste flyplasser.



 Solgruppen ★ amerikabussen

Kilde: Wikipedia

# Wisconsin

**Hovedstad:** Madison  
**Største by:** Milwaukee  
**Areal:** 169 638, 58 km<sup>2</sup>, nr 23  
**Befolkning:** 5 686 986  
**Tetthet:** 33,52 innb./km<sup>2</sup>  
**Kallenavn:** The Badger State  
**Tidssone:** UTC -6/-5  
**Innlemmet:** 1848, nr 30  
**Kjent for:** Sine meieriprodukter  
**Forkortelse:** WI



Turisme er den tredje største inntektskilden til Wisconsin, og den viktigste grunnen er Door County og deres båtmuligheter.

Wisconsin er spesielt kjent for sine meieriprodukter, og er den staten i USA som produserer mest ost. Dette gjenspeiles i delstatens kallenavn, «America's Dairyland».



 Solgruppen ★ amerikabussen

Kilde: Wikipedia

# Minnesota

**Hovedstad:** Saint Paul  
**Største by:** Minneapolis  
**Areal:** 225 170, 64 km<sup>2</sup>, nr 12  
**Befolkning:** 5 303 925  
**Tetthet:** 23,56 innb./km<sup>2</sup>  
**Kallenavn:** The North Star State  
**Tidssone:** UTC -6/-5  
**Innlemmet:** 1858, nr 32  
**Kjent for:** Mall of America  
**Forkortelse:** MN



Minnesota er kjent for sin progressive politikk og har hatt mange fremstående norskfødte politikere, som Floyd Bjørnstjerne Olsen, Hubert Humphrey og Walter Mondale. Minnesota består av bølgende sletteland, gjennomsnittlig ca. 370 moh. gjennomskåret av mange elver. Høyeste punkt er Eagle Mountain (701 moh.) lenger i nordost.



 Solgruppen ★ amerikabussen

Kilde: Wikipedia

Nå har vi vært gjennom disse fire statene.

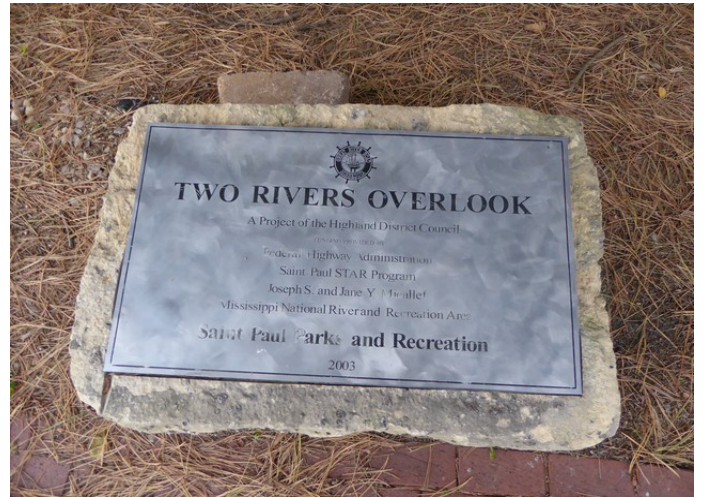




Den 28. september skal vi videre mot Fargo i Nord Dakota. Her er vi på første stopp, omtrent der som elvene [Mississippi](#) og [Minnesota](#) møtes.



Det er et utkikkspunkt her med informasjonstavler.



Skilt er støpt ned i bakken.



På andre siden av dalen ligger [Fort Snelling](#).



På neste stopp så vi [Hiawatha](#) og [Minnehaha](#).



Statuen står ved bredden av [Minnehaha Creek](#), som renner ut i Mississippi. Elva renner gjennom byparken [Minnehaha Park](#).

Statuen er laget av den norskfødte skulptøren [Jacob Fjelde](#).



Her renner elven utfor kanten og lager Minnehaha Falls.



På vei ned til nedsiden av fossen, står denne skulpturen.



Dette er [Minnehaha Falls](#). Fossen har en høyde på 16 meter.



Ei bru som går over elva nedenfor fossen.



Denne gangen leder bort til [John H. Stevens hus](#).



Her nærmer vi oss huset.



Utenfor inngangen.



Dette skiltet står utenfor. Dette huset var det første huset som ble bygget på vestbredden av Mississippi. Stevens fikk lov å bygge det på land som var kontrollert av Fort Snelling mot at han skulle stå for ferjetransporten over elva.



Utenfor huset står det to statuer. Den til venstre er av [Gunnar Wennerberg](#), og den til høyre er av oberst [John H. Stevens](#). Wennerberg var en svensk poet. Han har aldri vært i USA, men statuen er en gave fra Wennerberg Memorial Association til Minneapolis by. Det bor veldig mange av svensk avstamning i Minneapolis.



Her kjører vi over Mississippi igjen.



Deretter ble det kontinuerlig kjøring gjennom [Minneapolis](#) og [St. Paul](#). Det er begrensede muligheter til å ta bilder gjennom bussvinduene.



Gatekunst.



Trafikk.




Dette er [Minnesota State Capitol](#) i St. Paul. Vedlikehold pågår.



Et glimt av [Cathedral of St. Paul](#).





Byguiden under sightseeingen i Minneapolis og St. Paul.



Neste stopp er ved [Guthrie Theater](#), litt lenger oppe ved elva.



Vi får komme opp i teateret for å få oversikt over mølleområdet. Her ser vi først ned på [Gold Medal Park](#). Sentralt i parken ser vi en haug som er inspirert av indianske gravhauger som er funnet i området.



Det var i dette området Minneapolis ble grunnlagt. Fort Snelling ga en viss beskyttelse mot indianerne, og Saint Antony Falls ga kraft til sagbruk og kornmøller. Byen ble ledende innen mølledrift, og fikk etter hvert navnet «Mill City» - møllebyen.



Bygget med de tre pipene er et kraftverk, [Southeast Steam Plant](#).



Til venstre ser vi den tidligere jernbanebroen som nå er brukt for fotgjengere og syklister. Den heter [Stone Arch Bridge](#).



Det er andre broer som tar unna trafikken. Vi ser litt av Saint Antony Falls. Fossen er veldig regulert i forhold til den opprinnelige fossen.



Til slutt et bilde av Gold Medal Park.