

USA – Kyst til kyst 22. september – 12. oktober

Vi bestilte tur med Amerikabussen i juni. Da gikk turen i indianernes fotspor. Samtidig bestilte vi denne turen, hvor bussen skulle gå fra New York til San Fransisco.

Vi kjørte med egen bil til [Gardermoen](#) hvor vi hadde bestilt på [Dalen Parkering](#). Flyturen startet fra [Oslo Lufthavn, Gardermoen](#) klokken 11.10. Vi kjørte med [SAS](#) til [Newark Liberty internasjonale lufthavn](#), og vi var fremme klokken 13.15 lokal tid eller klokken 17.15 norsk tid. Turen gikk greit, men det tok som alltid lang tid å komme gjennom passkontrollen. Det var lang kø. Etter at vi var kommet gjennom passkontrollen måtte vi vente til alle i gruppen hadde kommet gjennom pass- og tollkontroll. Deretter kjørte vi en halv time til hotellet i New York.



Vi bodde på hotell [ROW NYC](#). Det er et stort hotell som ligger sentralt på [Manhattan](#) i nærheten av [Broadway](#) og [Times Square](#). Etter at vi hadde sjekket inn, kunne de som hadde lyst, være med reiseleder til Times Square og [Empire State Building](#). Eller vi kunne gå selv til [Rockefeller Center](#). Vi tok det heller med ro på hotellet.



Dette var utsikten fra rommet vårt på hotellet.

[New York](#) er den største byen i USA med 8.5 millioner innbyggere. Den består av 5 bydeler, [Bronx](#), [Brooklyn](#), [Manhattan](#), [Queens](#) og [Staten Island](#). De første europeere slo seg til helt syd på Manhattan i 1614. Det var nederlandske pelsjegere, og de kalte stedet for Nieuw Amsterdam. Engelskmennene overtok byen i 1664. De forandret navnet til New York.



Flagget



Byvåpenet



Dagen etterpå kjørte vi sightseeing i byen med bussen sammen med en lokal guide. Vi kjørte gjennom blant annet [Chinatown](#), [Little Italy](#) og [Greenwich Village](#). Her er vi kommet til [Central Park](#).




Vi gikk en liten runde i parken. Dette er [Harlem Meer](#). Det er en kunstig sjø hvor det tidligere var brakkland.



Vi gikk gjennom [Conservatory Garden](#). Vi ser Untermyer Fountain til venstre.




Dette er [Untermyer Fountain](#).



Dette er [Center Fountain](#).





[Hagen](#) er delt inn i tre områder: italiensk, fransk og engelsk hage.




[Dette er Burnett Fountain.](#)




Fuglene bader i skålen.



Dette er på neste stopp, [The High Line](#). Det er en smal offentlig park som er bygget på et ubrukt jernbanespor.



Det er mye folk i parken. Her er det en som står som en statue.



Parken går delvis under dette hotellet.





Neste stopp er der hvor de to tårnene på World Trade Center sto før den 11. september 2001. Dette er et nytt bygg, [One World Trade Center](#).




Retten ved siden av står en kirke, [St. Paul's Chapel](#). Det er den eldste kirkebygningen i New York som fremdeles er i bruk. Den ble ikke skadet da tvillingtårnene raste sammen, og den ble brukt som et samlingspunkt etterpå.



Det er laget et museum for å minnes katastrofen da de tvillingtårnene ble sprengt. For å komme dit, gikk vi gjennom den nye tunnelbanesentralen, [World Trade Center Transportation Hub](#).



Høye bygninger. One WorldTrade Center til venstre. Det er den høyeste bygningen i New York, 541m.



Her ser vi tunnelbanesentralen utenfra.



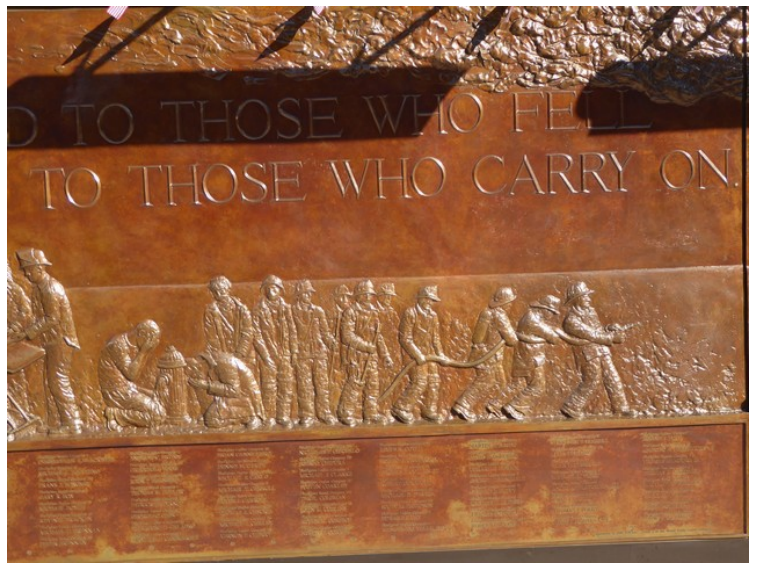
[National September 11 Memorial & Museum](#) består blant annet av to hull med innlagt vannfall.



Ved kanten av minnesmerkene står det navnene til alle de som omkom den 11 september 2001.



Etter dette var det på tide å spise, og vi skulle gå til restauranten. Vi gikk forbi en brannstasjon, [New York City Fire Department](#). Der tok vi bilde av dette flotte relieffet.



Disse mistet livet i 2007.



Disse 343 brannmennene mistet livet 11. september 2001.



Her står vi utenfor restauranten hvor vi skulle spise.
Skuffelse.
Restauranten var stengt.

Vi gikk til en restaurant i nærheten. Den var også stengt.

Heldigvis var det et sted i nærheten hvor vi kunne kjøpe noe mat for å ta med seg.




Neste post på programmet var en ferjetur over til [Staten Island](#). Her er vi ved terminalen for [Staten Island Ferry](#).




Noen bilder av Manhattan fra ferja.




[Frihetsstatuen](#).



Så kommer vi til ferjeterminalen på Staten Island.





På vei tilbake går solen ned.






En av de andre fergene som går her.



Så var det å kjøre gjennom rushtrafikken i New York for å komme ut av byen.

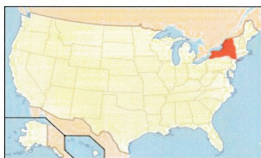


Vi skulle overnatte på [Holiday Inn Express](#) i [Bloomsburg, Pennsylvania](#).

For hver ny stat vi kom til, fikk vi utdelt en A4-brosjyre med litt fakta om staten. Vi har nå alt vært gjennom 2 stater, [New York](#) og [New Jersey](#). Bloomsburg ligger i den 3 staten, [Pennsylvania](#). Dagen deretter kommer vi raskt til neste stat, [Ohio](#).

New York

Hovedstad: Albany
Største by: New York
Areal: 141 299, 39 km², nr 27
Befolkning: 19 378 102
Tetthet: 137,14 innb./km²
Kallenavn: The Empire State
Tidssone: UTC -5/-4
Innlemmet: 1788, nr 11
Kjent for: Å være The Capital of the World
Forkortelse: NY




I tillegg til å ha verdens største turistby i New York city, har delstaten New York populære ferie og rekreasjonsstrøk, både langs kystlinjen og i innlandet. Hvis du lurer på hva som er opphavet til "The Big Apple", så kommer navnet fra jazzens verden. Musikernes slang for små byer var "little apples", og New York city var alltid The Big Apple.



New Jersey

Hovedstad: Trenton
Største by: Newark
Areal: 22 588, 06 km², nr 47
Befolkning: 8 791 894
Tetthet: 389,23 innb./km²
Kallenavn: The Garden State
Tidssone: UTC -5/-4
Innlemmet: 1787, nr 3
Kjent for: Atlantic City
Forkortelse: NJ



New Jersey, også kjent som "Garden State", var en av de opprinnelige 13 kolonier før grunnleggelsen av USA i 1776. I sin tidlige historie, New Jersey var åsted for kjente amerikanske uavhengighets øyeblikk, inkludert slaget Trenton og George Washington kryssing av Delaware-elven. I dag har New Jersey landemerker inspirert filmer, brettspill og årlige festivaler. Atlantic City er på Jersey Shore i den sørlige delen av staten. Denne byen er kjent for sin samling av kasino, skianlegg og Boardwalk.



 Solgruppen ★ amerikabussen

Kilde: Wikipedia

 Solgruppen ★ amerikabussen

Kilde: Wikipedia

Pennsylvania

Hovedstad: Harrisburg
Største by: Philadelphia
Areal: 119 282, 52 km², nr 33
Befolkning: 12 702 379
Tetthet: 106,49 innb./km²
Kallenavn: The Keystone State
Tidssone: UTC -5/-4
Innlemmet: 1787, nr 2
Kjent for: Å være the Snack Capital of the World
Forkortelse: PA





Pennsylvanias største by Philadelphia, er kjent som "The City of Brotherly Love" og var en gang et viktig møtested for de amerikanske grunnlovsfedrene under revolusjonen. Selv om severdigheter som Liberty Bell og Independence National Historical Park – med hovedattraksjonen Independence Hall – betyr mye for byens turisme, er Philadelphia en svært moderne by som har mye mer å by på enn bare historie. Philly er faktisk en by som er kjent for sin egenartede mat, kunst og kultur.



Ohio

Hovedstad: Columbus
Største by: Columbus
Areal: 116 095, 96 km², nr 34
Befolkning: 11 536 504
Tetthet: 99,37 innb./km²
Kallenavn: The Buckeye State
Tidssone: UTC -5/-4
Innlemmet: 1803, nr 17
Kjent for: Cedar Point (formoyelsespark)
Forkortelse: OH



Ohio er regnet som en tradisjonell industristat. Det er mye stålproduksjon, samt maskineri-, kjemikalie-, og næringsmiddelproduksjon. Mye av Ohio er fruktbar, og jordbruket spiller også en rolle. Her er produksjonen variert og Ohio har storfe, fjærkre, svin, korn, soya og tomatproduksjon. Ohio har også et stort universitetssystem. Det er 13 statsuniversiteter deriblant er Ohio State University det 3. største universitetet i USA.



 Solgruppen ★ amerikabussen

Kilde: Wikipedia

 Solgruppen ★ amerikabussen

Kilde: Wikipedia



Her kommer vi til veiskiltet som ønsker oss velkommen til Ohio.



Her er vi i Clearfield og spiser lunsj på en amish-kafe.



Fint skilt ved innkjørselen, [Mary Yoder's Amish Kitchen](#).



Bussen står klar til å kjøre oss videre til [Mesopotamia](#).



[End Of The Commons General Store](#). Landhandelen i Mesopotamia.



Fin [trehest](#).



Det står en fin hest av tre også utenfor landhandelen.



Anne Berit ville prøve vogna.



Da kunne jeg ikke være dårligere.



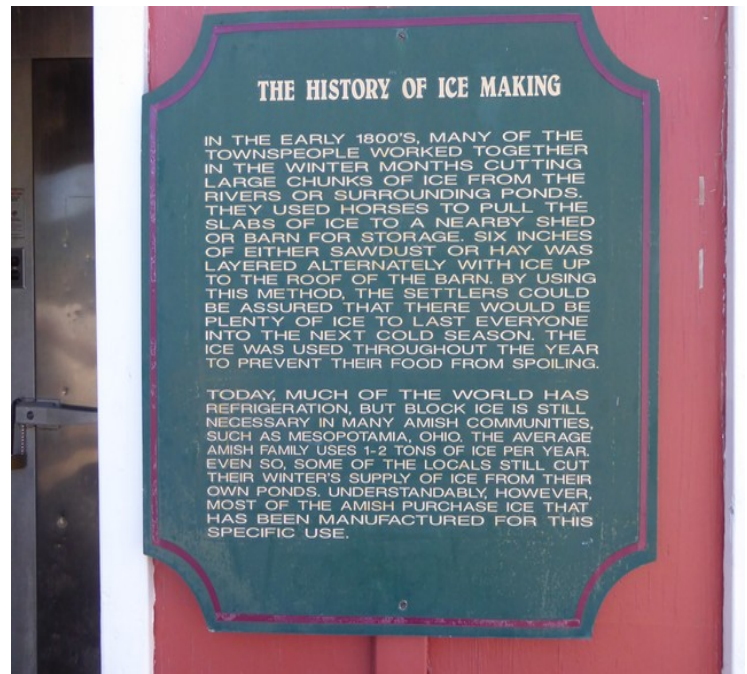
Det nærmer seg Halloween. Gressskarene modnes.



Maisen er skåret.



De fleste får laget is i frysere, men amishfolket skal ikke bruke slike maskiner, så det er fremdeles noen som kutter sin egen is om vinteren og oppbevarer den i ishuset. De fleste kjøper imidlertid is til kjøling av matvarene.



Dette er resten av et gammelt eiketree fra 1662.



Skiltet som forteller om eiketreet. Det ble truffet av lynet flere ganger. I 2013 fikk en treskjærer i oppdrag å lage denne figuren, en nybygger, av restene for å ære alle de nybyggerne som var med på å bygge samfunnet.



Veiskilt til en rekke byer.



Flere gamle butikker.



Trehesten.



Her er det kommet levende hester. Vognene må ha lys, bremselys og blinklys på grunn av mange ulykker som har skjedd i trafikken.



Bensinstasjonen.



Mye blomsterpynt.



Amishfolket liker ikke å bli tatt bilder av.



Dette er en tilsnikelse.



Gresskarene ligger klar for Halloween.



Amishfolket har ikke lov å bruke vanlig sykkel, men sparkesykkel er lov.



Denne figuren satt inne i landhandelen.



Denne dagen skulle vi overnatte på [La Quinta Inn & Suites](#) i [Macedonia](#), rett utenfor [Cleveland](#).