

USA 29. MAI – 11. JUNI



Dag 9, den 7. juni, skulle vi kjøre gjennom [Yellowstone nasjonalpark](#) og [Grand Teton nasjonalpark](#).

Vi kjører først langs [Madison River](#) som renner vest og nord og etterhvert inn i Mississippi River.



Vi så flere flokker med [bison](#).



Mange i gruppen fotograferer flokken.



Vi kjørte lenge langs [Gibbon River](#).



Her er vi ved [Gibbon Falls](#).



Det var mange ravner der.





Vi kjørte forbi [Norris Geysir](#).



Det er mye bjørn her, så det er mulig å leie «[bjørnegass](#)» for å skremme vekk aggressive bjørner.



Neste stopp var ved [Yellowstone Lower Falls](#). Dette er den fossen som har størst vannmengde i hele Rocky Mountains. Den er 94m høy eller dobbelt så høy som Niagarafossen.



Her ser vi videre nedover langs ravinen.



Vi fikk øye på et reir som lå på toppen av noen klipper. Det er en osprey eller [fiskeørn](#) som holder til der. Vi kan skimte den midt i reiret.



Så kjørte vi videre oppover langs Yellowstone River.



Dette er en Mud Vulcano.



Det er flere syreholdige oppkommer her.



Gassene som kommer opp inneholder både jernsulfid og hydrogensulfid. Det lukter råtne egg.



Temperaturen i vannet er bortimot 90°C.





På veien videre så vi mer bison.



En ny dostopp.



Rett syd for Yellowstone er det en annen nasjonalpark, [Grand Teton nasjonalpark](#).




Vi stoppet ved [Jenny Lake](#) på Jenny Lake Overlook. Lengst borte ser vi fjellet [Mt. Moran](#).



Fjellet til venstre heter [Grand Teton](#).



Disse toppene heter [Storm Point](#), [Mt St John](#) og [Rockchuck Peak](#).



Vi så en falk på jakt etter bytte.

Show Caption



Neste stopp var i [Jackson](#), hvor vi skulle overnatte på [Hampton Inn](#). Det ligger i utkanten av byen.



Vi spiste på en meksikansk restaurant et lite stykke fra hotellet. Enkelt og slitt sted, men maten var god.



Restauranten heter [Pica's](#).



Neste dag, dag 10 den 8. juni, kjørte vi mot Salt lake City. Her gjorde vi en kort stopp i [Afton](#), som er den største byen i [Star Valley](#). Derfor stjerna oppe i lia.



Vi stoppet på denne bensinstasjonen.



Døra inn til toalettene.



Her ser vi bortover hovedgata. Vi ser buen som går over gata. Den er laget av hjortehorn og er verdens største i sitt slag.



Et nærbilde.

Idaho

Hovedstad: Boise

Største by: Boise

Areal: 216 445,51 km², nr 14

Befolkning: 1 567 582

Tetthet: 7,24 innb./km²


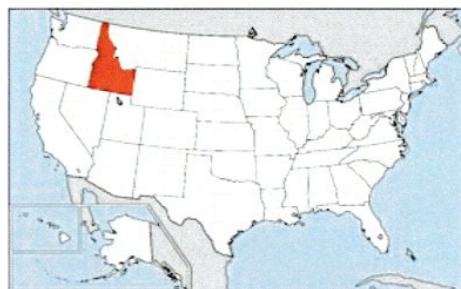
Kallenavn: The Gem State

Tidssone: UTC -8/-7

Innlemmet: 1890, nr 43

Kjent for: Rocky Mountains, Soshone falls

Forkortelse: ID



En av verdens vakreste fossefall finnes i Idaho; Soshone Falls. Staten var opprinnelig en gruvestat, men har i de senere årene blitt mer enn bonde-og turismestat. De senere årene har også høyteknologibedrifter startet opp i staten. Ski, fiske, rafting og naturopplevelser er det som drar turister til staten. Viktigste produkt er poteter (Idaho er den største produsent i USA, og er også kjent som «potetstaten»). Det dyrkes også hvete, sukkerbeter, alfalfa, havre, bygg, epler m.m.



 Solgruppen ★ amerikabussen

Kilde: Wikipedia

Etter at vi hadde vært i Afton, kjørte vi et kort stykke i en ny stat, [Idaho](#).

Utah

Hovedstad: Salt Lake City

Største by: Salt Lake City

Areal: 219 886, 96 km², nr 13

Befolkning: 2 763 885

Tetthet: 12,57 innb./km²

Kallenavn: The Beehive State

Tidssone: UTC -7/-6

Innlemmet: 1896, nr 45

Kjent for: Monument valley, Arches National Park

Forkortelse: UT



Utah har et tørt, kontinentalt klima. Salt Lake City har 21 °C middeltemperatur i juli, -2 °C i januar og 400 mm nedbør årlig. Viktigste kirkesamfunn er mormonerne, som omfatter 62 % av befolkningen. Utah har store mineralressurser, og er verdens ledende produsent av beryllium. Utvinning av gull, sølv, kobber, bly og molybden er også betydelig.




 Solgruppen ★ amerikabussen

Kilde: Wikipedia

Deretter kjørte vi inn i [Utah](#).



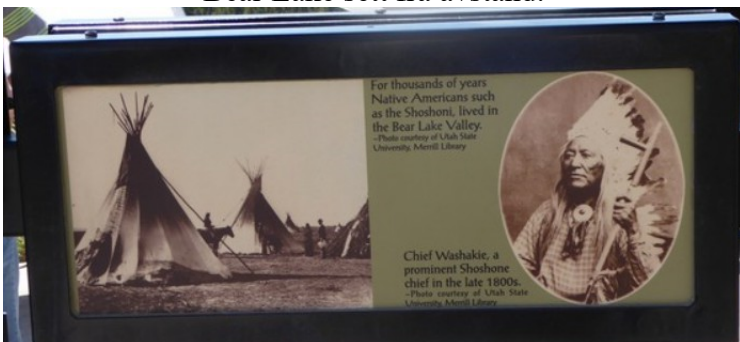
Dette er en kopi av en statue, [The Mountain Man](#), som er laget av kunstneren [Frederic Remington](#). Den står i Afton



På en kort stopp i [Garden City](#) tok jeg bilde av denne bjørnestatuen. Byen ligger ved [Bear Lake](#).



Vi stoppet oppe i høyden på en stor plass for å ta bilder. Bear Lake sett fra avstand.



På utsiktsplassen var det montert mange opplysningsplakater, blant annet denne som forteller at det bodde [Shoshone-indianerne](#) i området her.



Bussen ventet på oss mens vi tok bilder.



Vi stoppet i Logan for å spise lunsj på denne restauranten som heter [Chuck-A-Rama](#). Lunsjen var buffet.



Rikholdig utvalg av mat, både kaldt og varmt.



Vi spiste her.



Utenfor sto det en prærievogn.



Her fikk vi et glimt av [Great Salt Lake](#) eller Store Saltsjø.



I [Salt Lake City](#) besøkte vi [Mormonerne](#) for å se på bla. [Tabernaklet](#). Her blir vi mottatt av ledere i organisasjonen



Da vi kom inn på området så vi rett bort på [The Assembly Hall](#). Den ble ferdig i 1882 og brukes bla til konserter.



Dette er [tempelet](#). Det var ferdig i 1893 og er det største av mormon-templene. Det har en grunnflate på 4 Ha.



Det er mange statuer på området. Dette er et monument som skal ære [pionerene](#) som kom hit med sine eiendeler på bare håndkjerter fordi de ikke hadde råd til prærievogner.



[Måkemonumentet](#) skal minne om en gang da måkene reddet kornavlingen fra å bli spist av gresshoppene.



En statue for gjenoppsettelse av prestskapet til [Aron](#).



En statue for gjenoppsettelse av prestskapet til [Melchizedek](#).



Dette er inne i besøkssenteret. Mormoner-guiden forteller. Hun står ved siden av statuen av [Brigham Young](#) som var en viktig person under dannelsen av mormonersamfunnet og av Utah.



Vogn som i starten ble brukt til å frakte stein fra steinbruddet til byggingen av bygningene på [The Temple Square](#). Senere ble det bygget jernbane for frakt av stein.



I besøkssenteret står en modell av tempelet.



Her vises hvordan det ser ut inni.



Opplysningsplakat.



Så går vi videre til [Tabernaklet](#).



Inne i tabernaklet.



Guidene står midt i tabernaklet for å demonstrere akustikken. [Video](#) [Video](#)



Fronten av tempelet.



Inne i The Assembly Hall står denne Kristus-figuren.



En av fontenene.



Denne dagen var det en nordmann der som snakket om [John A. Witzøe](#) som kom fra Frøya i Sør Trøndelag.



Dette er en modell som skal bli en statue av Witzøe. Den skal settes opp på Frøya.



Etter dette var det innsjekking på hotellet. Det heter [Crystal Inn Hotel and Suites](#).



Om kvelden hadde vi avtalt å møte Hamdo og familien. Vi spiste på en restaurant som heter [Himalayan Kitchen](#).



Morfar Hamdo med ett av barnebarna.



Her er jeg og Anne Berit.



Her er alle.