



Dag 4, den 1. juni, kjører vi først til [Badlands nasjonalpark](#).



Nasjonalparken er omtrent på størrelse med Østfold fylke.





Jeg



Buffalo Child



Neste stopp er på [Red Cloud Indian School \(Hjemmeside\)](#) i Pine Ridge indianerreservat.



Her holder også [Red Cloud Heritage Center](#) til. Inne er det utstilling og salg av kunsthåndverk.



Statue på veggen på hovedbygningen.



Statuer utenfor bygningen.



High School.




Kirken, Sacred Heart Church.

Menigheten ble grunnlagt i 1890. De første gudstjeneste ble holdt i et lagerbygg. Den første kirken ble bygget i 1927. Den brant i 1996. Denne ble bygget i 1972.



Han her forteller om kirken.





Denne døpefonten ble reddet fra brannen i den gamle kirken.



Til slutt gikk vi opp til gravstedet til [Red Cloud](#).



Her er graven.



Et bilde av Red Cloud.



Så spiste vi lunsj på et kasino.



De hadde glemt min mat, så jeg måtte etterlyse den mange ganger. Jeg fikk ikke maten før alle hadde spist.



Dette er kasinoet. Det heter [Prarie Wind Casino & Hotel](#).



Etter lunsjen kjørte vi videre mot et sted som heter [Wooded Knee](#).



På veien kjørte vi forbi typisk bebyggelse i reservatet.



Så er vi fremme i [Wooded Knee](#), hvor det var en massakre i 1890. Det er en gravplass oppe på haugen. Det var den siste store trefningen mellom indianere og hvite.



Der hvor bussen stoppet, er det et bygg som står til nedfalls.



Buffalo Child ville gjennomføre en indiansk seremoni før vi gikk opp på høyden, men det var ikke alle som ville være med på den.



Et minnesmerke står oppe på toppen.



Det står også en liten kirke her oppe på høyden.



Det er også flere andre graver her.



Så går vi nedover igjen.



Et skilt hvor det står Woounded Knee.



Noen jenter var nysgjerrige på oss.



Så er bussen klar til å kjøre igjen.




På vei tilbake til Rapid City kjører vi gjennom Badlands nasjonalpark.




Fin taklampe.

Dag 5, den 2. juni, skulle vi ha en lang transportetappe, med noen stopp underveis. Første stopp er i [Deadwood](#). Vi ble først anbefalt å gå inn i [Midnight Star](#).




Baren nede.



Trapp opp til neste etasje.



Gamle bilder på veggen.



Bar oppe.



Kevin Kostner har kjøpt denne saloonen, så det er vel på sin plass å ha slike plakater på veggen.



Jeg var også der.



Spillebord.



Her ser vi ned på bardisken.



Nærbilde av bardisken.



Anne Berit var også der.



Slik ser det ut utenfor.



Bilde fra gata.



Her kommer vi til [Saloon no 10](#).



Baren.



Jeg hadde et glass lokalt øl.



Sagflis på golvet.



Bilder av [Wild Bill Hickok](#), [Calamity Jane](#) og [Jack McCall](#).



Dette er stolen som Wild Bill Hickok satt i da han ble [skutt ned bakfra](#) av Jack McCall.



Skiltet utenfor.



Neste stopp er ved Devils Tower. Dette er en restaurant ved innkjørselen til området.





Litt av landskapet når vi kjører oppover.




Her ser vi fjellet.



Dette er på parkeringsplassen nedenfor fjellet.



Utsikten fra parkeringsplassen.



Devils Tower.

Det er en lavasøyle som kom opp til overflaten for 40 millioner år siden. Senere er de løse materialene omkring erodert bort, slik at søylen er stående alene. Det ble erklært det første nasjonalmonumentet i USA i 1906. Fjellet har vært hellig for indianerne som har bodd i området, og det verserer mange legender. De fleste involverer en bjørn. Et av de indianske navnene er bjørnetipi, og det er flere lignende navn.





Et par bilder til av fjellet.



Etter at vi hadde vært ved fjellet var det tid for lunsj. Vi spiste ved denne uteserveringen. Vi fikk grillet kylling, potetsalat og brød.

Dette er hovedbygningen.




Utsikten fra der vi spiste.



Navnet på restauranten og butikken.



Veggdekorasjon inne.



Avstandsbilde av Devils Tower.



Buffalo Child kåserer om Devils Tower.



Vi kjører videre forbi oljebørner ved [Gillette](#), som kaller seg energihovedstaden i USA. 35% av kullforbruket i USA utvinnes her.



Her er også store kullforekomster.



Vi kjører langsetter [Bighorn Mountains](#).



Vi skal bo i [Billings](#) i 3 netter. Hotellet heter [SpringHill Suites](#).



Det var en utflukt til et rodeo-show som vi ikke var med på. Vi gikk først og spiste litt på [HuHot](#), rett ved siden av hotellet, men var ikke fornøyd med stedet, så vi gikk videre.



Vi kunne velge mat og få den stekt på HuHot.




Vi gikk litt lenger bort i gata til [Outback Grillhouse](#). Her fikk vi veldig god mat.



Jeg valgte biff og Anne Berit en hønsesuppe.

Montana

Hovedstad: Helena
Største by: Billings
Areal: 380 838,07 km², nr 4
Befolkning: 989 415
Tetthet: 2,6 innb./km²
Kallenavn: The Treasure State
Tidssone: UTC -7/-6
Innlemmet: 1889, nr 41
Kjent for: Rocky Mountains
Forkortelse: MT



Montana er mest kjent for sin flotte natur, og den kjente fjellkjeden Rocky Mountains går igjennom den vestre delen av Montana. Høye og forholdsvis tørre sletter dominerer i østre Montana. Mye av Montanas landskap er preget av tidligere isbreer som har laget brede U-formede daler og forandret elveløpene. Både storfe og kornproduksjon er viktige næringer i Montana. Staten har store gårdsbruk, og er den tredje fremste hvete-staten, etter Nord-Dakota og Kansas.



 *Solgruppen* ★ amerikabussen

Kilde: Wikipedia

Vi er nå i Montana.