

USA 29. MAI – 11. JUNI

Vi meldte oss på en tur til [USA](#) med [Amerikabussen](#), som er en avdeling av [Solgruppen](#). Turen ble kalt «[Indianernes USA med Tore Strømøy](#)». Vi reiste med [Icelandair](#) fra Oslo kl. 14.45 via Reykjavik til Denver i Colorado. Ankomst Denver kl. 18.35 lokal tid (8 timer tidsforskjell).



Vi måtte bytte fly i Reykjavik. Her sitter vi i avgangshallen og venter på at flyet vårt skal gå.



Vi sitter og ser rett bort på baren.




I Denver bodde vi på dette hotellet. Det heter [Baymont Inn & Suites](#).



Utsikten fra rommet vårt.



Neste morgen venter vi på bussen for å kjøre videre.



Vi måtte kjøre bort til buss-selskapet for å skifte ut mikrofonen i bussen. Her ser vi bort til sentrum i Denver.

Colorado



Hovedstad: Denver
Største by: Denver
Areal: 269 601,11 km², nr 8
Befolkning: 5 029 196
Tetthet: 18,65 innb./km²
Kallenavn: The Centennial State
Tidssone: UTC -7/-6
Innlemmet: 1876, nr 38
Kjent for: Rocky Mountains og den vakre naturen
Forkortelse: CO



Colorado er mest kjent som en fjellstat, og den vestre halvdel av staten domineres av fjellkjeden Rocky Mountains. Østre del av staten er dominert av høysletter. Colorado er den eneste delstaten i USA hvor alt areal ligger over 1000 moh. Befolkningen er for det meste konsentrert om de store byene Denver og Colorado Springs midt i staten, på østsiden av fjellene.



 *Solgruppen* ★ amerikabussen

Kilde: Wikipedia

Vi fikk utdelt plansjer på bussen for hver stat vi kom til. Den første dagen startet vi med å kjøre gjennom staten [Colorado](#).



På veien videre nordover ser vi vestover mot en del av Rocky Mountains. Denver har fjellene på vestsiden og den store prærien på østsiden.



Da vi hadde kjørt et stykke, fikk bussen en punktering på det ene tvillinghjulet bak. Vi ble satt av på en truck-stop mens det ble satt nytt dekk på bussen.



Det var nok et populært sted å stoppe, for det var mange mennesker innom der.



Da bussen var klar igjen, kjørte vi et stykke til et sted som heter [Lusk](#). Her hadde vi lunsj.



Har sett gjennom menyen og er klar til å bestille.



Det var et populært sted, for det var mye folk, spesielt da vi kom inn, så ble det nesten stappfullt.



Dekorasjon.



Kafeen heter [Outpost Cafe](#).



Så er bussen klar til å kjøre videre.



Hele dagen kjørte vi gjennom enorme beiteområder for kveg. De så omtrent slik ut. Vi så dyr som beitet enkelte steder.




Vi skulle bo noen dager i [Rapid City](#), men før vi kom dit kjørte vi gjennom [Buffalo Gap National Grassland](#). Det er en rekke slike områder i USA som er spesielt beskyttet.


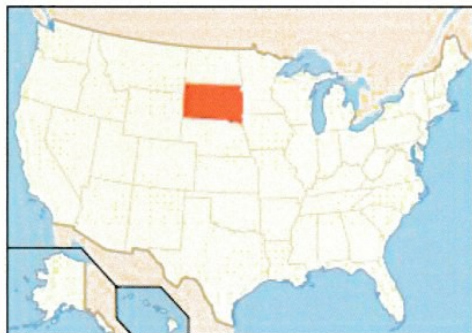


Slik ser utsikten ut fra rommet vårt i hotellet som vi skulle bo i.
Det heter [Holiday Inn Rushmore Plaza](#).

South Dakota



Hovedstad: Pierre
Største by: Sioux Falls
Areal: 199 730, 79 km², nr 17
Befolkning: 814 180
Tetthet: 4,08 innb./km²
Kallenavn: Mount Rushmore State
Tidssone: UTC -7/-5
Innlemmet: 1889, nr 40
Kjent for: Mount Rushmore
Forkortelse: SD



Store turistattraksjoner er skulpturene i Mount Rushmore i Black Hills, naturparkene Badlands, Wind Cave og Custer og den gamle gullgraverlandsbyen Deadwood. Missouri er delstatens største og lengste elv. Blant andre større elver i Sør-Dakota finner man Cheyenne, James, Big Sioux og White River.



 *Solgruppen* ★ amerikabussen

Kilde: Wikipedia

Vi er nå i staten [South Dakota](#).



Et par bilder av hotellet.



Om kvelden var det tre indianere som skulle vise oss tradisjonell dans. Her er de klar.

Video fra dansingen: [Video 1](#) [Video 2](#) [Video 3](#) [Video 4](#)



Gamlefar på 80 år var også med, men han var ikke i form til å danse så mye denne dagen.



Etterpå var det mulig å ta bilder sammen med danserne.





Dette er [Buffalo Child](#). Han var med oss alle dagene på turen. Han har vært med i mange filmer, blant annet «Danser med ulver» sammen med Kevin Kostner.



Buffalo Child og Tore Strømøy ser på bilder etter dansingen. Tore Strømøy var også med på hele turen. Han var vert.



Neste dag, dag 3, den 31. mai skulle vi til [Black Hills](#), som er en liten fjellkjede rett vest for Rapid City. Det er frodig vegetasjon her med mye furutrær og rikt dyreliv. Oppe i høyden fikk vi se denne hjorten.



Vi kjørte forbi [Bear Country](#), som er en dyrepark, hvor det er mulig å kjøre gjennom for å se på dyrene.



Skiltet ved innkjørselen.



Denne butikken ligger rett ved siden av.



Her er [butikken](#).



Et skilt som viser til [Sitting Bull Crystal Caverns](#), som er et hulekompleks som ble oppdaget i 1929, og vist fram til publikum i mange år. Hulen ble [stengt](#) for publikum i 2015.



Litt av inngangspartiet til området.



Her er vi kommet til [Crazy Horse minnesmerket](#). Dette er besøkssenteret med museum.



Denne statuen står utenfor inngangen.




Inne i museet.



Diverse bilder fra museet.



Dette er monumentet slik som det er i dag.





Anne Berit i tipien.



Her ser vi restauranten hvor vi spiste lunsj.



Området utenfor restauranten.



En statue som viser hvordan Crazy Horse-monumentet vil se ut når det en gang blir ferdig.



Det vil da bli verdens største statue.



Kjempende hester.



Dette er et bilde av [Korczak Ziolkowski](#), som planla skulpturen av Crazy Horse, og som begynte arbeidet.



Dette er lik den kjolen Solsikke brukte.



Her har vi kjørt videre og er på vei mot inngangen på [Mount Rushmore](#).



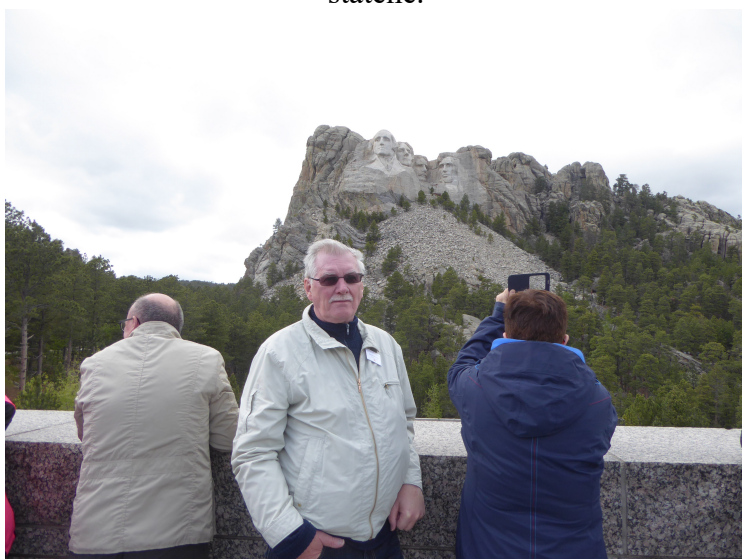
Ved inngangen ser vi presidentene oppe i fjellet.



Lenger oppe er det en flaggborg med flagg fra alle statene.



De fire presidentene, George Washington, Thomas Jefferson, Theodore Roosevelt og Abraham Lincoln, ble hugget ut i fjellet under ledelse av Guzm Borglum til USAs 150-års jubileum.



Jeg prøver å blande meg med presidentene.



Sammen med Stephen Yellowhawk som var med oss denne dagen.



Flaggborgen igjen.



Her er en kafe, hvor vi kjøpte en øl mens vi ventet på resten av gruppa.



I andre endene av bygget er det et museum og en suvenirbutikk.



Så går vi tilbake til bussen.



På vei tilbake til Rapid City, stoppet vi i [Keystone](#). Dette er en statue av [Henry Ward Beecher](#). Han gjorde en stor innsats ved å kjøpe fri barn av slaver.



Her sitter Abraham Lincoln helt alene.



Her har han fått selskap av Tore Strømøy.



Det er et museum og suvenirbutikk her inne.



Noen bilder fra Keystone.



