

TYSKLAND 8. - 14. AUGUST 2016

Dag 3, den 10. august, ville vi kjøre på den andre siden av Rhinen. Vi tok derfor fergen over til den andre siden, til Bingen. Strekningen trafikkeres av selskapet [Rheinfären](#).



På fergen.



Utsikt fra fergen.



Utsikt mot Bingen.



Bingen.



Den andre fergen går motsatt vei.



Vi kjørte først til [Bad Kreuznach](#).



Jeg betaler på parkeringsautomaten.



Blomster ved parkeringsplassen.



Oversiktsbilde av Bad Kreuznach.



Dette er Fausthuset. I det opprinnelige huset bodde [Doktor Johann Georg Faust](#). I dette nyere huset er det i dag restaurant.





Her er vi på en bro, Wilhelmsbrücke, over elven [Nahe](#), som renner ut i Rhinen ved Bingen. Bro-huset til venstre.



Pittoreske hus ved broen.



Balkong over elven.



Her ser vi oppover elven.



Det er fugleliv her.



Fugler ligger på stranden.



Ender.



Poser for hundedritt, [Dogstation](http://Dogstation.de).



Neste stopp er i [Bacharach](#). Jeg går gjennom en av portene i bymuren.



En annen port i muren med tårn.



[Peterskirken](#).



Det gamle hus. Det er et av de mest kjente fagverkshusene langs Rhinen. [Link](#)



Her ser vi inn til en restaurant.



Når vi går noen skitt lenger, ser vi Wernerkapellet i bakgrunnen.



Wernerkapellet.



Gammel dør.



Holtzturm.



Så følger diverse bilder fra Bacharach.



Tårnet til høyre er [Ochsenturm](#) i [Oberwesel](#).



Så litt båt-trafikk på Rhinen.





Dette er [Burg Pfalzgrafenstein](#), som vi så dagen før fra andre siden av Rhinen.



Her ser vi [Kaub](#) med [Burg Gutenfels](#) oppe i høyden.



Nærbilde av Burg Gutenfels.



Vi er kommet til [Oberwesel](#) og ser [Schönburg](#) på toppen.



Utsikt nedover elven fra Oberwesel.



Vi ser tvers over elven på en jernbanetunnel.



Dette er [Burg Katz](#) i [Sankt Goarshausen](#).



Nærbilde av Burg Katz.



Sankt Goarshausen.



Så kjørte vi tilbake til Bingen, og tok fergen tilbake til Rudesheim.



Noen flere bilder fra hagen på hotellet.

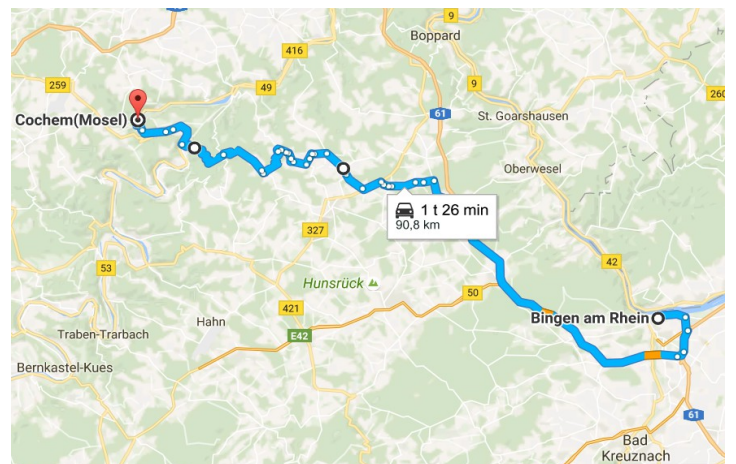




Så ble det mer mat, kylling til Anne Berit.



Wienerschnitzel til meg.



Etter 3 overnattinger i Rüdeshem, tok vi fergen over til Bingen, og kjørte til [Cochem](#).



Vi hadde bestilt på [Hotel am Hafen](#) som lå sentralt i Cochem.



Her er jeg på plass på balkongen.



Vi ser bort mot brua som går over [Mosel](#).






Her ser vi også [Reichburg](#) til venstre.



Det er masse blomster i blomsterkassene på balkongen.



Svaner på elven.



Borgen med belysning om kvelden.



Dagen etter at vi kom dit, kjørte vi bort til Burg Eltz. Vi måtte gå et stykke gjennom en skog for å komme dit. Her er jeg på vei til borgen.



Tre i skogen.



Her ser vi [Burg Eltz](#).



Det er også en restaurant her.



Det er skog på alle sider av borgen.





På vei tilbake til bilen, et siste glimt av borgen.



Veiskilt.



Vi kjørte videre til [Burg Pyrmont](#). Vi gikk ikke opp til den, men stoppet på en parkeringsplass nedenfor.



Her er borgen.



Det lille huset i forgrunnen, er et lite kapell.



Deretter kjørte vi over til andre siden av Mosel. Her er vi ved [Burg Thurant](#).



Burg Thurant.



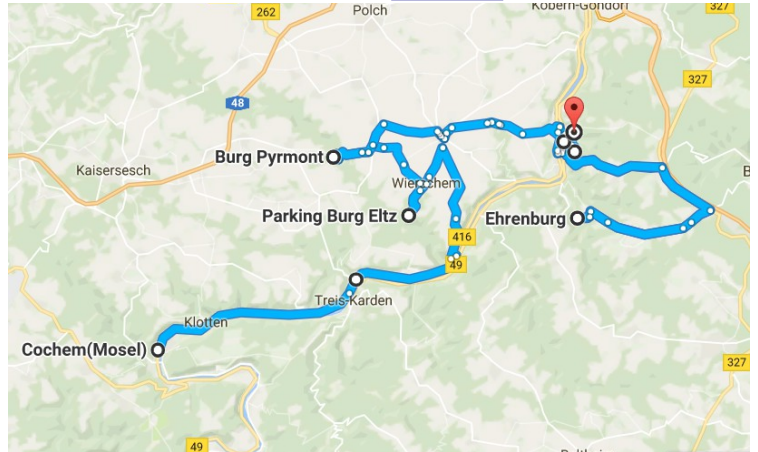
Her ser vi bortover mot [Löf](#).



Utsikt mot [Kattenes](#).




Her ser vi ned mot [Alken](#).



Vi kjørte til parkeringen til [Ehrenburg](#) også, men det var så langt å gå til borgen at vi ikke orket mer den dagen.



Et bilde av borgen i Cochem i dagslys.



Det går [taubane](#) opp til dette korset, [Pinnerkreuz](#).



Et kveldsbilde av Cochem.



Båttrafikk.