



Vi skulle reise med et selskap som heter [Kenba Travel](#). Grunnen til det var at vi stilte opp på Vinger Hotell våren 2015. Vi skulle være med på en markedsundersøkelse og fylle ut noen skjemaer. Alle som ble med, skulle få en gratis tur. Det var en rundtur på den tyrkiske riviera.

Flyet til skulle gå 10.15 og vi skulle være på flyplassen klokka 08.15. Vi fant ut at det var mest behagelig å reise dagen i forveien og overnatte på [Radisson Blue](#), som ligger i gangavstand fra terminalen.



Vi kjørte til Gardermoen og parkerte bilen på [Dalen Parkering](#).

Vi skulle fly med [Corendon Airlines](#). Det ble grunnlagt i 2004 og har hovedkontoret i Antalya. Det flyet som brukes på denne ruten er et [Boeing 737-800](#).



Tyrkias beliggenhet



Flagg



Riksvåpen

[Anatolia](#), som er den halvøya som Tyrkia ligger på, har vært bebodd siden [neolittisk tid](#) (omtrent 10 000 f.Kr.), da mennesket begynte med jordbruk og dyrehold.

Store sivilisasjoner og folkegrupper som har levd i eller erobret Anatolia omfatter [hattiere](#), luwiere, [hettitter](#), frygere, kimmere, [lydiere](#), [persere](#), tabaler, [grekere](#), pelasgiere, [armenere](#), [romere](#), gotere, [byzantinere](#), [seljuktyrkere](#) og [osmanere](#).

Inn i [jernalderen](#) var [Frygia](#) den dominerende statsdannelsen i området, før den ble erstattet av [Lydia](#) ca. 650 f.Kr.. Lilleasia var deretter under [Perserrikets](#) kontroll, før [Aleksander den store](#) erobret hele riket på 330-tallet f.Kr. Med [Aleksander](#) kom [hellenismen](#) til området, og lokale guddommer og skikker ble assimilert inn i gresk kultur. [Romerne](#) tok kontroll over Lilleasia i det andre århundre f.Kr., da [Pergamon](#) ble en romersk provins.

På andre halvdel av 1200-tallet tok [muslimske tyrkiske folkegrupper](#) kontroll over de østlige og sentrale deler av Lilleasia, og i årene som fulgte presset de vestover. I 1453 erobret de [Konstantinopel](#), og gjorde slutt på tusen år med bysantinsk styre.

Tyrkerne var på [sentralmaktens](#) side under [første verdenskrig](#), og nederlaget i krigen kom til å bli slutten på det osmanske rike.

Etter at det osmanske rike gikk i oppløsning etter første verdenskrig var deler av landet under [alliert](#) okkupasjon. I 1919 blusset urolighetene opp igjen i det som blir kalt [den tyrkiske frigjøringskrigen](#), og i årene som fulgte kjempet [Mustafa Kemal](#) – i ettetiden kalt [Atatürk](#), «tyrkernes far» – for å få opphevet [freden i Sèvres](#). Etter at de utenlandske styrkene var nedkjempet ble Republikken Tyrkia etablert i 1923, med [Ankara](#) som hovedstad.



Vi landet på [Antalya International Airport](#). [Wikipedia](#)  
Flyplassen ble åpnet 1. april 1998. I 2011 ble den valgt til den beste flyplassen i Europa.

Her ble vi hentet av guider fra Kenba. Flyet var chartret av Kenba, så alle passasjerene på flyet ble plassert i tre busser. Vi ble kjørt fra sted til sted i de samme bussene, og hver gruppe hadde den samme guiden hele tiden.




Her sitter jeg på Gardermoen og tar en reisepils før flyet gikk.



Dette er den guiden vi hadde. Han hadde en kort orientering i bussen før vi kjørte til det første hotellet.



[Karmir Resort & Spa](#) sett utenfra.



Hallen. Disse 4 bildene er hentet fra hotellets annonse på [hotels.com](#).



Rommet vårt så omtrent slik ut.



Fra spisesalen.

Hotellet ligger i den lille byen [Göynük](#) rett nord for byen [Kemer](#) ([Wikipedia](#)) i distriktet Kemer i provinsen Antalya.



Spesielle stoler ved inngangen til spisesalen.



Inngangen til spisesalen.



Det er buffét. Mye å velge i.



Her er også masse frisk frukt.



Masse salater.



Anne Berit liker maten.



Fra bassengområdet.



Jeg prøvesitter stolene.



Neste morgen skal vi på sightseeing. Alle tre bussene står klare utenfor hotellet.



Vi skulle først til ruinene av en antikk gresk og romersk havneby som het Phaselis. Den ble grunnlagt av av folk fra Rodos i 700 f.Kr. På grunn av sine 3 havner fikk den stor betydning.



Det første vi legger merke til er ruinene av akvedukten som ledet vann fra åsene bak byen.



Akvedukten sett fra andre siden.



Her ser vi mer av akvedukten.



Gjessene patruljerer området.



Dette er den nordre havnen.




Her er alle på vei mot ruinbyen.



Jeg fant en katt som var interessert i selskap.



Her sitter den og kontrollerer meg.



Vi hadde med en fotograf som tok bilder av oss.



Vi kjøpte også et fat med bilde på.



Her nærmer vi oss hovedgaten.



Her går vi på det som er igjen av hovedgaten.



Dette har vært romerske bad og gymnasium.



Diverse bilder.





Badene hadde gulv, oppvarmet fra undersiden.



Gulvet var oppbygget på søyler. Slik at varmluften kunne fordeles under gulvet.



Her kommer vi til amfiteateret.



Utsikt nedenfor teateret.



Dette er vår gruppe.



Anne Berit har fått plass i teateret.



Guiden står nederst og forteller om teateret.



Det hadde plass til 1500 – 2000 mennesker.





Domitians agora.



Så var det bilder av alle i gruppen.



Disse steinene med relieffer på er rester etter Hadrians port.



Denne billettboden står ved den søndre havnen.



Her ser vi utover den søndre havnen.



Det var noen som ville bade her.



Flere murer.




Så noen bilder fra den søndre havnen.



Også fra den søndre havnen.



Rett før vi gikk på bussen igjen satt vi og så på endene og gjessene mens jeg hadde en øl som jeg kjøpte i kiosken.



Neste stopp er for lunsj på [Tropic Restaurant i Ulupinar \(TripAdvisor\)](#)



Denne figuren fisker i bekken som renner forbi.



Peis midt i salen.



Vi spiste oppdretts-ørret fra stedet.



Det er ender her også.



Fontene.



Fin hane.



Flere ender. Disse går i bekken.



Høne.



Påfugl.



Neste stopp var på [Likya Han](#)



Butikken solgte suvenirer. Dette er fine lykter.



Fra denne butikken var det god oversikt over dalen nedenfor hvor det var mange drivhus. Distriktet heter [Kumluca](#).