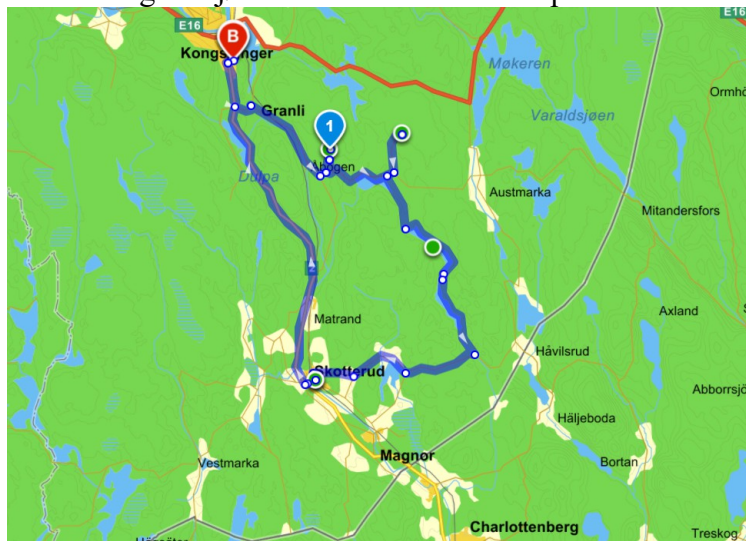


# TURER RUNDT KONGSVINGER 2017

Den 12. august kjørte vi en runde som vist på kartet.



Her kommer vi til Høgåsen på [Åbogen](#). Det er merket med 1 på kartet.



De som bor der nå hadde nettopp flyttet inn. Mormor til Anne Berit bodde her en stund under krigen.



Vi gjorde også en avstikker opp til Holsætra. Vi har ikke bilder derfra.



Fra Holsætra kjørte vi tilbake til Søndre Øyungen og sydover langs [Nordre Billingen](#).



Videre langs Søndre Billingen. Derfra kjørte vi til Skotterud og tilbake til Kongsvinger.



Søndag den 13 august kjørte vi en ny runde som vist på kartet, Masterud, Øyermoen, [Lundersæter](#) og tilbake til Kongsvinger.



Nordre Øyungen.

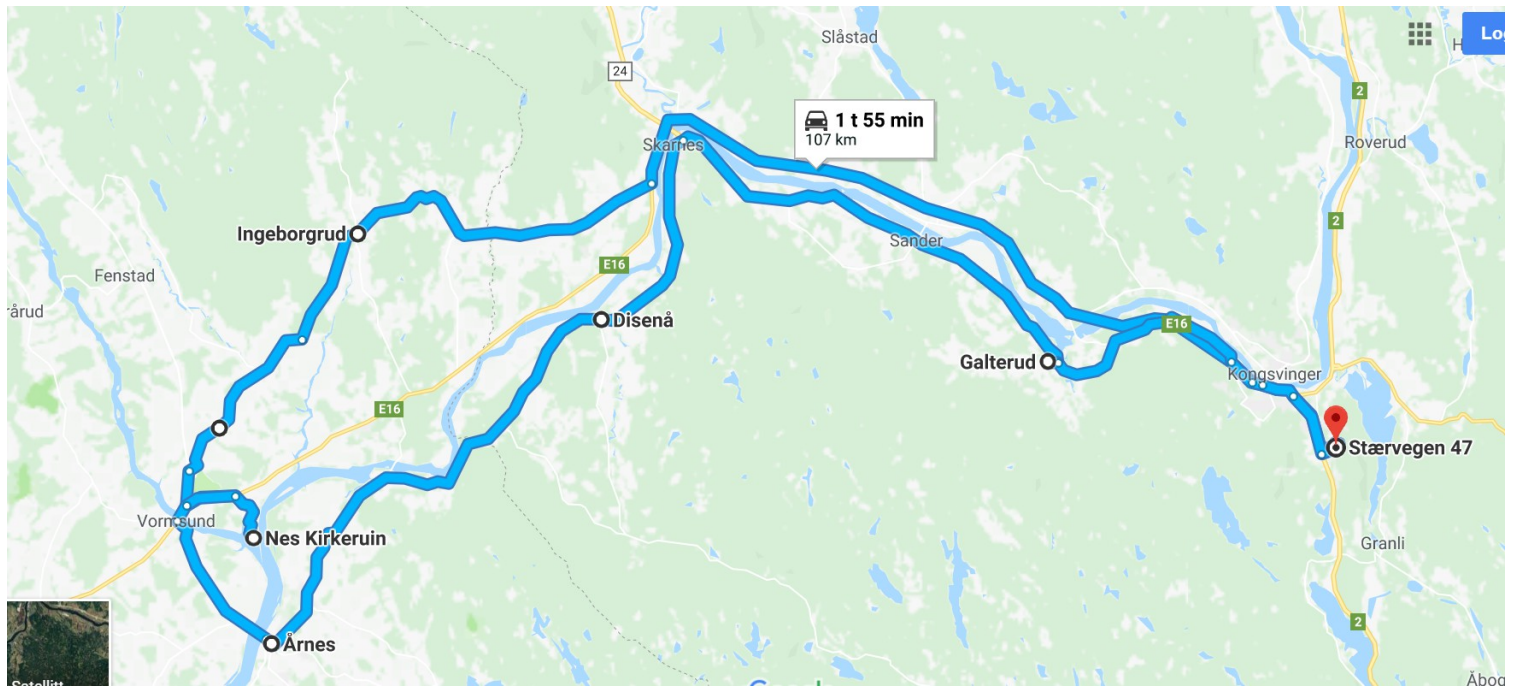


Her er et par bilder fra [Møkeren](#) ved Masterud..



Etter Lundersæter kjørte vi forbi [Steinreien](#). Her var det flere som sto og fisket bak trærne til venstre.

Steinreien.



Torsdag den 17. august kjørte vi denne runden. Planen var å se på [Nes gamle kirkeruiner](#) ved [Vormsund](#).  
 Flere linker: [MiA](#) – [Glåmdalen](#) – [Magic](#) – [UiO](#) – [Akershus Fylkeskommune](#) – [Norske Kirkebygg](#)



Dette er et luftfoto av de gamle kirkeruinene.  
[Vorma](#) til høyre og [Glomma](#) til venstre.



Et utsnitt fra Google maps.



Før vi kommer ut til ruinene får vi et blick til venstre oppover Glomma.



Fra parkeringsplassen ved ruinene ser vi nedover Glomma.



Det var trolig en trekirke her fra 1000-tallet. Det ble bygget en steinkirke på 1100-tallet. Den ble forandret og utvidet flere ganger i tidens løp. Under sjuårskrigen ble kirken satt i brann i 1567. Den ble gjenreist, og i 1697 ble den ombygget til korskirke. I 1854 ble kirken truffet av lynet og brant ned. Noe av inventaret ble imidlertid reddet ut og er å finne i den "nye" Nes kirke, som ble bygget i 1859-60. Siden har gamlekirken stått der som ruin, men i 1920-årene og helt fram til 2009 er det blitt foretatt mye vedlikehold på murene, slik at de ikke skal forvitne helt.





Rett ved kirken ser vi ned på Glomma.



Lange røtter på denne stubben.



Dette treet tror vi er [hestekastanje](#).



Noen frukter.



Denne støpulen (klokketårn) ble innviet i 2010,



Dette er en bauta for den mest kjente presten i kirken, [Jacob Christian Finckenhagen](#) som døde i 1837, over 80 år gammel.

Den 23. september kjørte vi sydover til Magnor. Vi kjørte da mest mulig på sidevegene og ikke på riksveg 2.




Dette er på [Matrand](#). Statue av en elghund som jager en elg.



Så er vi på [Morokulien](#). Dette er [fredsmonumentet](#) som ble reist i forbindelse med markeringen av 100 år med fred mellom Norge og Sverige i 1914. Det er et 18 meter høyt granittmonument som er reist midt på grensen.



Toppen av steinrøysa.



Tekst på fredsmonumentet.



Dette er en pagode i Morokulien hvor det henger en [fredsklokke](#). Den ble gitt av Sør-Korea i 2014. Det henger også en på [Voksenåsen](#) og en i Sør-Korea.



Fredsklokka. Link til [Glåmdalen](#).



Plakett som forteller om klokka.



Her starter også [Finnskogleden](#).



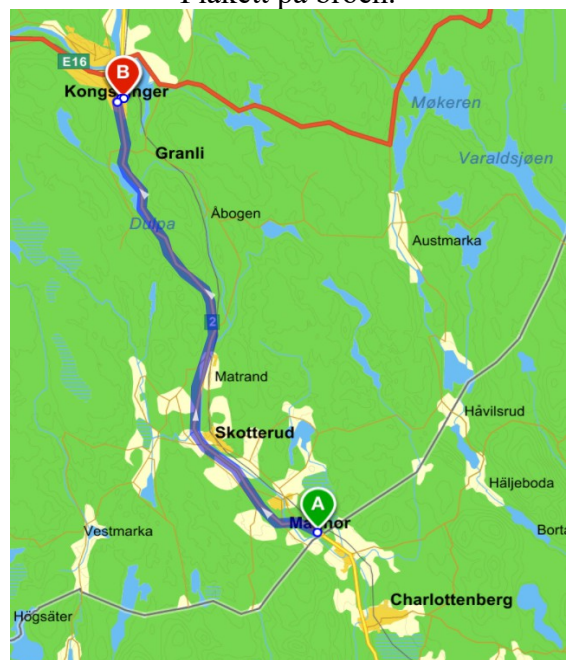
Her står også Fredsbroen.



Plakett på broen.



Trollet ved Morokulien.



Turen frem og tilbake.