

TENERIFE 27. FEBRUAR – 13. MARS 2022

Vi startet turene våre i 2022 med en 4 ukers tur til Albir i januar. Denne gangen ble det en tur til Tenerife.

Vi bestilte fly hos [Ving](#). De har egne fly og selskapet heter [Sunclass Airlines](#). Leiligheten bestilte vi via [Booking.com](#). Vi fylte ut innreiseskjemaet for Spania på nettet og vi hadde vaksinepasset i orden. QR-koden ble kontrollert før vi hentet koffertene på flyplassen på Tenerife.

Vi kjørte til Gardermoen den 26. februar og satte bilen fra oss på [Dalen Parkering](#). Dalen Parkering har buss som kjører til og fra flyplassen. Vi skulle ikke reise før dagen etterpå, men flyet skulle gå så tidlig at vi syntes det var mest behagelig å overnatte på Gardermoen.



Vi bestilte på [Radisson Blu Airport Hotel](#).



Vi spiste ikke frokost på hotellet, for vi hadde bestilt mat på flyet. Etter innsjekkingen og sikkerhetskontrollen bevilget jeg meg en «reisepils».



Flyet gikk fra [Oslo Lufthavn Gardermoen](#) etter planen klokka 09.45. Det var god varm frokost ombord - kylling med ris, grønnsaker og saus + dessert.



Vi landet på den sydligste flyplassen, [Aeropuerto de Tenerife Sur](#), klokka 14.30. Flyplassen åpnet i 1978 og er den nest største flyplassen på Kanariøyene etter flyplassen på Gran Canaria. Det er også en mindre flyplass nord på øya.



Vi hadde booket en leiebil via [Rentalcars](#). Utleiefirmaet heter [TopCar](#). Dette er kontoret. De har bilene ute på parkeringsplassen utenfor terminalen.



Vi hadde bestilt en Toyota Corolla eller lignende og måtte ta til takke med en Renault Clio.



[Kanariøyene](#) hører til Spania og ligger utenfor kysten av Marokko. Øyene ble hovedsakelig befolket av forskjellige grupper med berbere fra Nord-Afrika. Den eldste bosetningen på øyene er datert med C-14-metoden til ca. 500 f.Kr.

[Tenerife](#) er den største av de 7 bebodde Kanariøyene. De største næringene på Tenerife er turisme og jordbruk. De viktigste feriesentrene er [Puerto de la Cruz](#) i nord og [Los Cristianos](#) og [Playa de las Américas](#) i syd.



Vi hadde leid en leilighet via [Booking.com](#). Den heter [Los Moxaicos](#) og ligger rett nord for Las Galletas. Det området leiligheten ligger i heter Las Rosas. [Link](#) til annonse på Booking.com

Vi ble tatt imot av Bella. Hun hadde fått flytidene våre på forhånd, og vi sendte melding da vi kjørte fra flyplassen, så hun sto og ventet på oss da vi kom.



Inngangen til Los Moxaicos.



Leiligheten var grei, men det var et gammelt leilighetskompleks. I brosjyren står det at leilighetene har behagelige senger, men det stemmer ikke. Senga var ikke god å ligge i.

Det var forøvrig veldig bra wifi-hastighet.

Området rundt leiligheten var fint med busker og trær og et stort basseng.

Dessuten var den et stort fellesområde med grill, bord og stoler.

Da vi var der var det noen innpåsletne fluer som absolutt skulle sitte på oss.



Senga.



Uteplassen.



Vi kom til Tenerife på en søndag, men supermarkedene er ofte åpne, så vi regnet med at vi kunne proviantere litt da vi kom frem. Jeg hadde funnet ut at et supermarked som heter Supermercado Guay Las Galletas skulle ha åpnet. Vi kjørte dit, men det var stengt og de andre var også stengt.



Da fant vi ut at for skaffe oss noe å spise til neste dag, var denne bensinstasjonen siste utvei. De hadde ikke stort utvalget av mat, men de hadde salater, smørbrød, vann og øl. Det var OK til middag om kvelden og frokost neste dag.



Dagen etterpå skulle vi proviantere skikkelig, men vi fant ut at alle butikkene var stengte. Jeg sjekket på nettet og fant ut at det var offentlig fridag. De feiret Andalucia-dagen. Vi trodde at dagen bare ble feiret i Andalucia. Da kjørte vi til denne bensinstasjonen som hadde litt bedre utvalg av matvarer, slik som pølser på boks, salat, smørbrød, nudler og rundstykker.



På tirsdag kjørte vi til Los Cristianos. Der handlet vi i et supermarked som heter Cash & Carry. De hadde heller ikke så stort utvalg, så middagen denne dagen ble pølser fra dagen før med tomatsaus og makaroni. Vi kjøpte en pizza som skulle være frokost til onsdag morgen. Men på onsdagen fant vi ut at vi ikke hadde stekeovn! Heldigvis var pizzaen så liten at vi fikk den inn i microen. Der ble den stekt, men den ble litt hard på kantene.



Et par bilder fra turen til Los Cristianos.



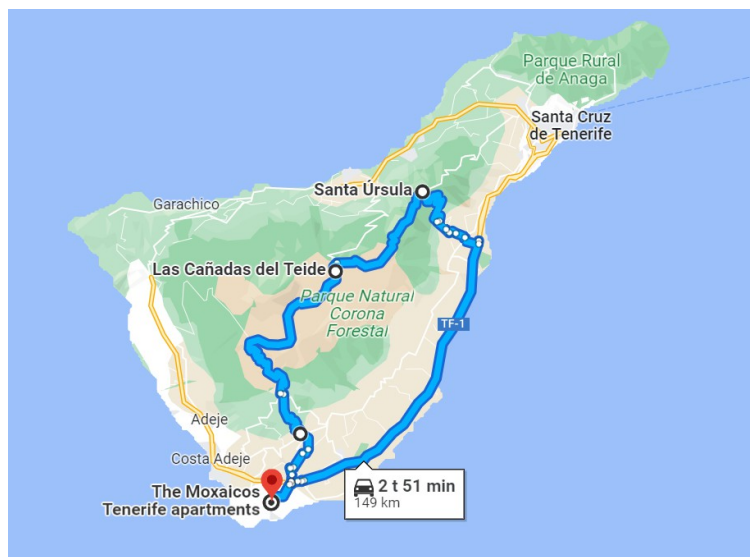
Nå var vi lei av å handle i butikker med dårlig utvalg, så vi spurte Bella hvor det var best å handle mat. Hun anbefalte Mercadona. Den nærmeste Mercadona-butikken var i en liten by som heter Las Chafiras. Vi kjørte dit, og da ble det storinnkjøp.



Om kvelden ble det lammekoteletter til middag.



Her var middagen fortært.



Søndag den 6. mars kjørte vi en tur gjennom Teide nasjonalpark.



Da vi kjørte forbi Aldea Blanca la vi merke til denne borgen, Castillo de San Miguel. Her arrangeres ridderturneringer med bankett, opptredener og musikk.
[Heikanariøyene](#) [Medievaladventure](#)
[Tenerife-information-centre](#)



Her kommer vi høyere opp.



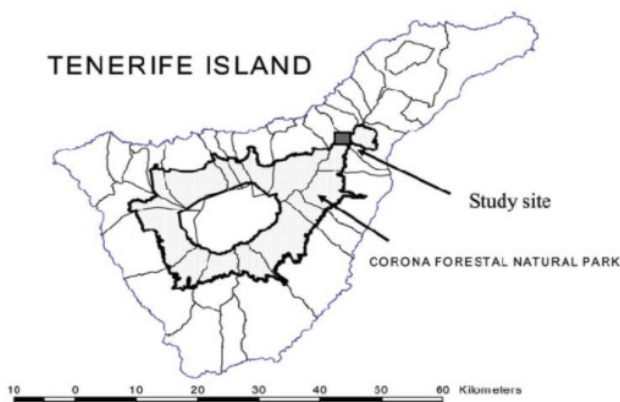
Dette er i Vilaflor. Det er den høyestliggende landsbyen på sydsiden av Teide. Den ligger 1400 m.o.h. Vi ser en statue av Pedro de Betancur som ble født her i 1626. Han var misjonær i Guatemala og ble kåret til helgen i 2002.

[Heikanariøyene](#) [Wikipedia](#)



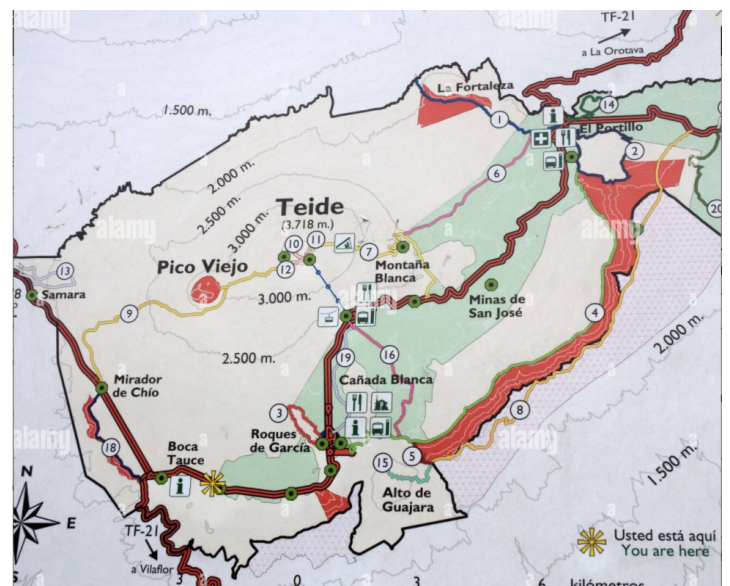
Vilaflor ligger i Corona naturskogspark som vi ser litt av her.

[Peakvisor](#)



Kart over området som parken dekker.

Corona Forestal Natural Park er en beskyttet miljøsoner. Med totalt 46 612,9 hektar er det det største vernede naturområdet på Kanariøyene, og strekker seg fra rundt 300 meter over havet til 2 718 meter i Alto de Guajara. Det vernede området ligger på Pedro Gil, Abeque og Adeje-ryggene.



Kart over Teide Nasjonalpark som ligger midt inne i Corona Forestal Natural Park.



Det var mange syklister på veien.



Dette er El Sombrero.



Her kjører vi på utsiden av kraterkanten.



Skyene ligger ute i havet.



Her kommer vi innenfor kraterkanten.



Dette er Teide som med sine 3 715 meter over havnivå og anslåtte 7 000 meter over havbunnen er det det høyeste fjellet i Spania, det høyeste fjellet på noen øy i Atlanterhavet og den tredje største vulkanen i verden. Nå for tiden er vulkanen sovende, ikke aktiv. Det siste utbruddet skjedde i 1909, andre utbrudd har vært i 1704, 1706 og 1798.

I 1954 ble Parque Nacional de las Cañadas del Teide erklært som nasjonalpark. Parken omfatter det vulkanske krateret som er omtrent 48 kilometer i omkrets, og 29. juni 2007 ble nasjonalparken oppført på [UNESCOs](#) liste over verdens naturarv.

[Wikipedia](#) [Spain-Tenerife](#) [Tenerifeferie](#)



Dette er [Parador de Cañadas del Teide](#) med [Ermita de las Nieves](#) fremst til høyre i bildet.
[Booking](#)



En gruppe syklister. En av dem trenger hjelp opp bakken.



Dette er den nedre stasjon for kabelbanen som går opp mot toppen av Teide. Den ligger 2356 m.o.h. Banen går opp til den øvre stasjonen som ligger 3555 m.o.h. For å kunne gå helt til toppen på 3715m, må man søke om tillatelse lang tid i forveien.

[Volcanoteide](#)



Det er flere parkeringsplasser nedenfor kabelbanen og det er dessuten plass til 200 biler oppe ved banen.





Dette er ved Minas de San Jose.





Dette er ved Las Cañadas del Teide. Her er det hotell og restauranter.



Her deler veien seg. Den til venstre går ned til La Orotava ved nordkysten. Vi tok den til høyre som går mot østkysten.



Her kommer vi til [Teide Observatorium](#). Det sto ferdig i 1964.
[Wikipedia](#)



Skyer ute i havet.



Her ser vi tilbake mot Teide.



Så går det nedover igjen.



Her er vi nede i Corona landskapsverneområde.



Så var vi gjennom skogbeltet.



Nede ved motorveien.



Spesiell veibro over motorveien.



Vindturbiner rett før vi kommer til flyplassen.