

Torsdag den 23. juli 2009

Denne dagen skulle vi videre til Tallin som var siste stoppested før det bar tilbake til Norge.



Tallins flagg



Tallins byvåpen

Tallinn (til 1918: Reval) er hovedstaden og den største havnebyen i Estland. Byen har litt over 400 000 innbyggere og ligger helt nord på den baltiske halvøy, 80 km sør for Helsingfors. Den ble erobret av danskene i 1219 og solgt til Den tyske orden i 1346. Byen var under svensk herredømme fra 1561 til svenskene tapte sine besittelser i Baltikum til Russland i 1710 under Den store nordiske krig. Den var hovedstad i det selvstendige Estland fra 1919 frem til den sovjetiske okkupasjonen under og etter andre verdenskrig og ble hovedstad på ny etter Estlands selvstendighet i 1991.

Byens gamleby, *Vanalinn*, ble oppført på UNESCOs verdensarvliste i 1997.



Estlands flagg



Estlands riksvåpen



Estlands plassering i Europa

Estland har vært befolket av finsk-ugriske stammer siden forhistorisk tid. De ble kristnet etter langvarige *korstog* som endte i 1227 da Danmark hadde erobret nordre del av landet og den tyske *Sverdrødrenes ridderorden* søndre del. Danmark beholdt nordre Estland til 1346. Tysk herredømme over nordre Estland varte til Sverige erobret landsdelen i 1561. Russiske invasjonene i 1481 og 1558 ble slått tilbake. Søndre del, Livland, var under tysk styre til Polen-Litauen erobret provinsen i 1580-årene.

Danmarks historiske tilknytning til Estland er bakgrunnen for myten om opphavet til det danske flagget Dannebrog. Ifølge myten skal Dannebrog ha dalt fra himmelen under slaget ved *Felin* i Estland under korstoget som kong Valdemar II ledet mot de hedenske esterne. Danskene var nær ved å lide nederlag da flagget mirakuløst dalt ned og ga dem nytt mot og seier. Forskjellig versjoner tidfester hendelsen enten til 1207 eller til 1219, og slagstedet sies også å være *Lyndanisse*.

I 1625 kom hele fastlands-Estland under svensk herredømme. Svenskene beholdt den administrative inndelingen i to provinser. Estland var betegnelsen på kyststripen i nord langs Finskebukta, mens Livland i sør også omfattet deler av det nåværende Latvia. Denne inndelingen besto til inn på 1900-tallet. Kong Gustav II Adolf tvang den tyske adelen til å gi bøndene større frihet, og opprettet et trykkeri og et (tyskspråklig) universitet i Tartu (tidligere *Dorpat*) i 1632.

Under den store nordiske krig ble Sverige knekket som stormakt da Russland erobret Estland og Livland i 1710, en erobring som ble bekreftet ved freden i Nystad i 1721. Men godseierne og byborgere forble overveiende tysktalende så lenge det russiske styret varte, og estisk språk ble stort sett bare talt av de livegne bøndene. De fikk bedre kår da Russland opphevet livegenskapet i Estland i 1816 og i Livland i 1818.

Etter det russiske keiserrikets sammenbrudd under Oktoberrevolusjonen erklærte Estland seg uavhengig 24. februar 1918. Ble okkupert av Sovjetunionen i 1940, okkupert av Tyskland i 1941 og av Sovjetunionen igjen i 1944.

Den sovjetiske okkupasjonen av Estland varte til 20. august 1991.



Vi hadde bestilt på Pilve Apartment Hotel. Dette lå litt utenfor sentrum, men vi trengte ikke mer enn en halv time å gå inn til sentrum.

Dette var leiligheter som var utstyrt med kjøkken.

Det var også en liten balkong hvor vi kunne sitte ute.





På vei inn til byen første dagen. Her er vi kommet til Kiek in de Kök. Det ble bygget som kanontårn sent ca 1475. Tårnet er 49,4 meter høyt, har en diameter på 17 m, og murene er 3-4 m tykke. Det var på sin tid det største av sitt slag i Nordeuropa.




Rett bortenfor kan vi se tårnet på Nikolaikirken



Dette er et lite monument til minne om frigjøringen



I toppen av 45 meter høye Lange Hermann (Pikk Hermann) på hjørnet av den estiske parlamentsbygningen vaier Estlands fremste nasjonalflagg som et symbol på estisk selvstendighet.




Her ser vi ned i Hirveparken



I følge Estisk legende var Linda gift med Kalev som grunnla Tallin. Da Kalev døde bygget hun Toompeahøyden som et minnesmerke






Dette er Alexander Nevski-katedralen. Kirken er fra sent 1800-tall. Det er den største domkirk i Tallinn, og er dedikert hertug Alexander Nevski.



Toompeaslottet sett fra Lossiplassen. Estlands parlament og regjeringskontorene ligger her.




Alexander Nevski-katedralen sett fra en annen vinkel



Dette er domkirken, Jomfru Marias katedral. Det er hovedkirken for Estlands Lutheranske kirke.



Ølbutikk fra gamle dager



Her går vi forbi Alexander Nevski-katedralen igjen





Her er vi på vei ned fra Toompea-høyden



Her går Kjell langs de gamle bymurene



Her kommer vi ned mot en av de mange byportene



Det er mulig å leie sykler her også



Her er vi kommet til en annen del av muren. Midt på 1500-tallet var hele Tallinn omkranset av en mur som var mellom 2 og 3 meter tykk og over 13 meter høy. Totalt var det 40 forsvarstårn langs muren.



Her er det er det en skikkelig gammeldags fektekonkurranse på gang





Her fekter de ennå



Mer mur og flere tårn



Fin gammel bebyggelse



Til venstre Loewenschede tårn



Loewenschede tårn fra forskjellige vinkler





Dette er den store strandporten



De tre søstre er tre restaurerte hus som står ved siden av hverandre med fine dekorasjoner. Se nedenfor.



Her er tårnet Tjukke Margareta. Det har en diameter på 25 meter og veggene er opptil 5 m tjukke.



Originalt skilt





Vi hadde lunsj på restauranten til venstre. Huset til høyre er Huecks Hus, som har spilt en viktig rolle i Tallinns historie.



De to lindetrærne foran huset, skal være plantet av den russiske tsaren Peter I.



St. Olafskirken. Denne kirken er en av hovedattraksjonene i Tallinn, og er faktisk oppkalt etter Olav den hellige. På 1800-tallet var denne kirken en av verdens høyeste bygninger. Kirken skal en gang ha hatt tårn 159 meter til værs. I dag er tårnets høyde 123,7 meter.



Dette er huset til svarhodenes brorskap som var et laug av unge, ugifte kjøpmenn. De spilte en viktig rolle i Tallin i middelalderen.



Dette er dragegalleriet med jugendfasade





Urskive på Den Hellige Ånds kirke



Her nærmer vi oss rådhuset.



Her ser vi i andre retningen



Rådhuset sto ferdig i 1404. Gamle Tomas, en værthane i form av en soldat, har stått på toppen av spiret siden 1530



Dette er rådhusplassen



Dette apoteket regnes som kanskje det eldste apoteket i verden. Her har det vært dokumentert apotekvirksomhet siden 1422, men sannsynligvis enda lenger.






Her går vi i en sidegate



Her er vi utenfor dominikanerklostert.



Dette er St. Nikolaus ortodokse kirke. Den er dedikert til St. Nikolaus, skytshelgenen for fiskere og sjøfolk.



Her går vi inn i Katarinapassasjen.



Gatebilde



Vi spiste på denne restauranten. Det var den første rene russiske restauranten i Tallinn og den regnes fremdeles som den beste.






Her er mascoten på restauranten vi spiste på. Det var mulig å få bjørnebiff hvis det hadde vært en vellykket jakt



Pepper- og saltbøsser med hull stukket i korken



Betjeningen



Frihetsmonumentet