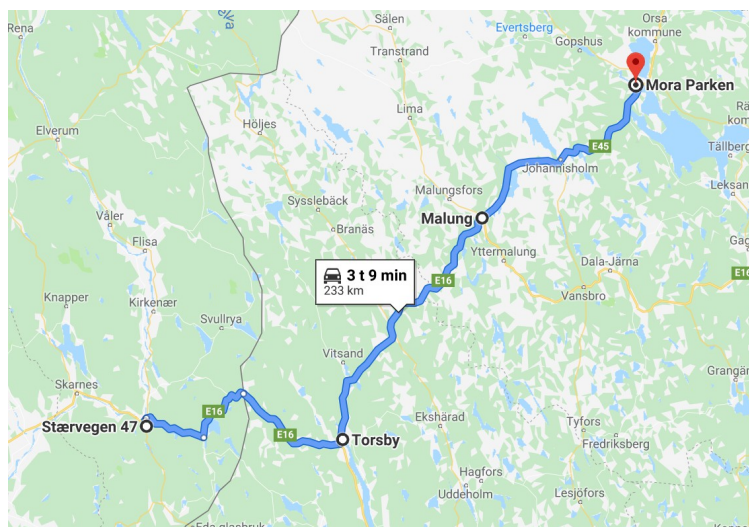


Rundtur i Sverige 2019

Det ble ikke slik at vi brukte bobilen i 2018, så vi håpet at vi skulle få brukt den noe mer i 2019. Vi reiste en tur på Sørlandet i juli. I august bestemte vi oss for å kjøre en runde i Sverige.

Vi startet onsdag den 31. juli. Da kjørte vi via [Torsby](#) og [Malung](#) til [Mora](#).



Vi kjørte slik som dette.



Her kommer vi til [Finnskogen](#).



Heretter ble det mye skog på begge sider av veien.



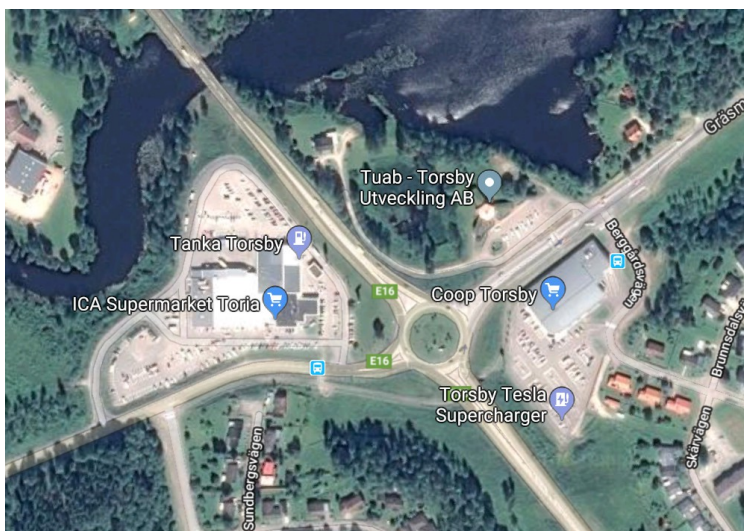
Noen vann innimellom.



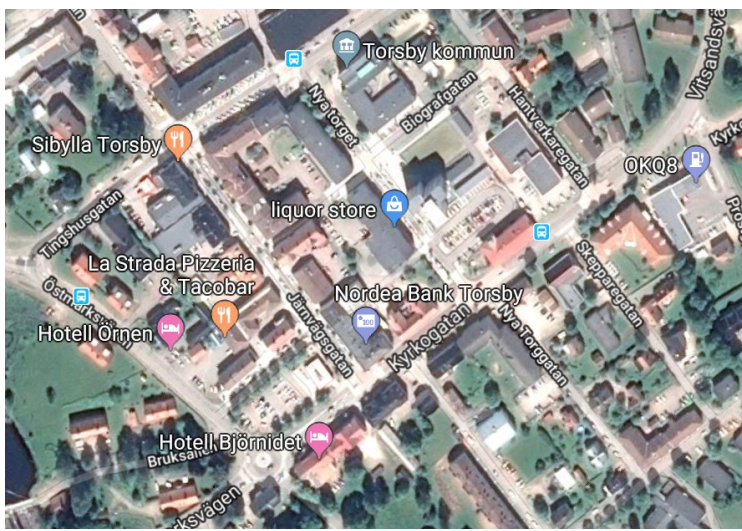
Her gjør vi en liten stopp.



Mye blomster her.



Vi provianterte på [ICA Supermarked](#) før vi kom inn til sentrum i Torsby.



Vi gikk også til anskaffelse av vin i [Systembolaget](#) i Torsby.

Torsby er et tettsted i [Värmlands län](#) i landskapet [Värmland](#) i Sverige. Det er [Torsby kommunes](#) administrasjonssenter. I 2010 hadde tettstedet 4 049 innbyggere.

I kommunen ligger også Torsby Finnskogscentrum, som hører inn under [Värmlands museum](#). Der vises utstillinger om skogfinnekulturen,



Blomsterdekorasjoner i Torsby.



Vi kjørte gjennom [Malung](#) uten å stoppe.

Det er [Malung-Sälen](#) kommunes administrasjonssenter. I 2010 hadde tettstedet 5126 innbyggere.

Malung er kjent for sin tradisjon innen skinnindustri. Stedet har også en folkehøgskole med folkemusikkutdanning. Siden 1983 er det blitt arrangert en stor dansebandfestival hver sommer.



Retten før vi kommer til Mora kjørte vi forbi Siljansfors Skogsmuseum og Järnbruksminne. Vi ser den gamle masovnen midt i bildet.

[Wikipedia](#) [Nettsted](#)



Vi overnattet i [Mora Parken](#). Det er en kjempestor campingplass med alle fasiliteter. Den ligger rett ved siden av [Österdalälven](#) som renner gjennom Mora.



Inngangen.



Oversiktsbilde over plassen.



Resepsjonen.



Jeg steker løk til middagen.

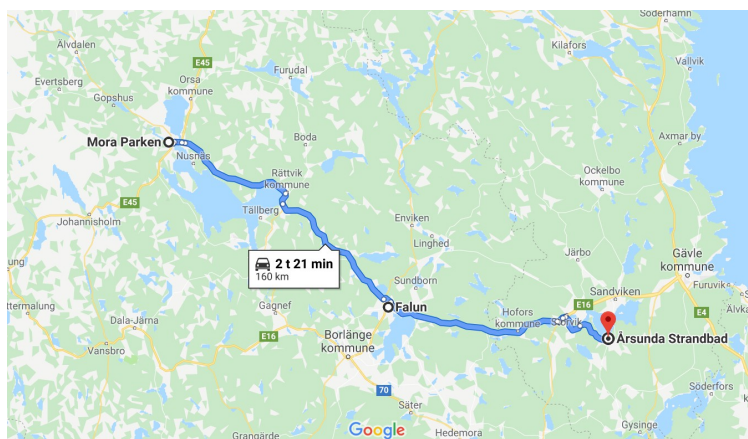


Etter middagen må vi sjekke hva som forgår ellers i verden.

Mora er kommunens administrasjonssenter og hadde 10 896 innbyggere i 2010. Mora ligger ved innsjøen Siljan og har egen flyplass et par kilometer utenfor sentrum. Vasaloppet har mål i gatene i Mora.



Den 1. august kjørte vi via [Falun](#) til [Årsunda](#). Før vi kjørte fra Mora, fikk vi skiftet batteri på bobilen hos en bedrift som heter [Pecuna](#). De driver med salg og service av bobiler og campingvogner. Vi fikk utrolig god og rask hjelp.



Vi kjørte slik som dette.



Vi så hoppbakkene i [Lugnet](#), Falun.
Vi gjorde også matinnkjøp i Falun.

[Falun](#) er administrasjonssenter for både [Falu kommune](#) og [Dalarnas län](#). I 2010 hadde tettstedet Falun 37 291 innbyggere.

Falun er mest kjent for [kobbergruven](#), som stengte i 1992, og de årlige skirenn i verdenscupen.

Et stort ras i 1687 dannet den karakteristiske forsenkningen [Stora Stöten](#) midt i byen.

[Falukorv](#) har sin opprinnelse i byen. I tidligere tider ble okseskinn brukt til å lage rep i gruvene og det ble derfor slaktet 10 000 okser i året på det meste. Kjøttet fra disse oksene ble brukt til å lage Falukorv.

Også den karakteristiske rødfargen, [Falurødt](#), på mange svenske bygninger kommer fra Falun. Dette produseres fortsatt i byen.

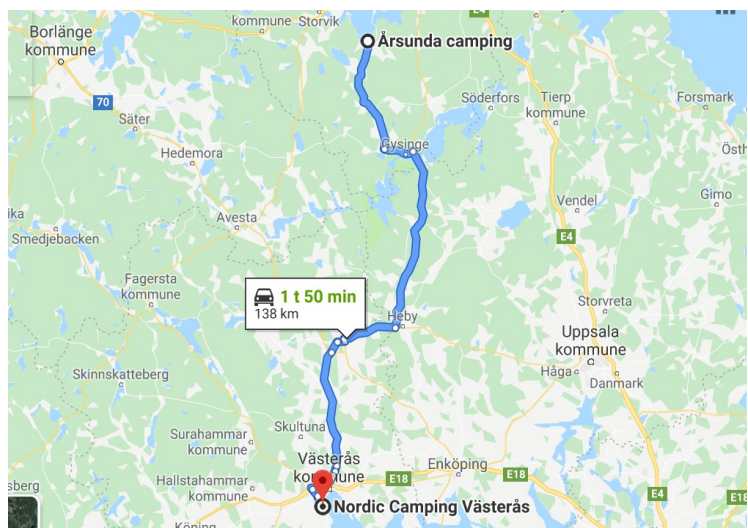


Vi overnattet på [Årsunda strandbad](#)

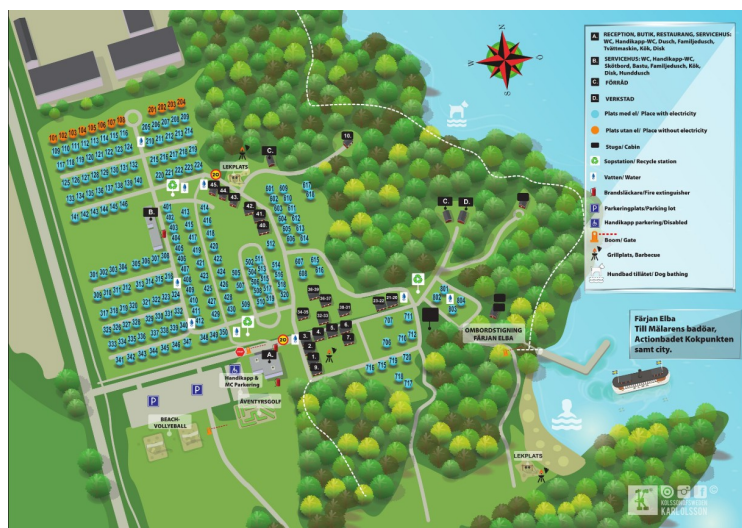


[Årsunda](#) er et tettsted med ca 1000 innbyggere. Det ligger sør for [Storsjön](#).

Den 2. august kjørte vi videre fra Årsunda til Vesterås



Denne dagen kjørte vi slik.



Vi overnattet på [Nordic camping Västerås](#)



Välj destination ▾

Dette er resepsjonen med butikk og restaurant.



Utsikt fra bilen.

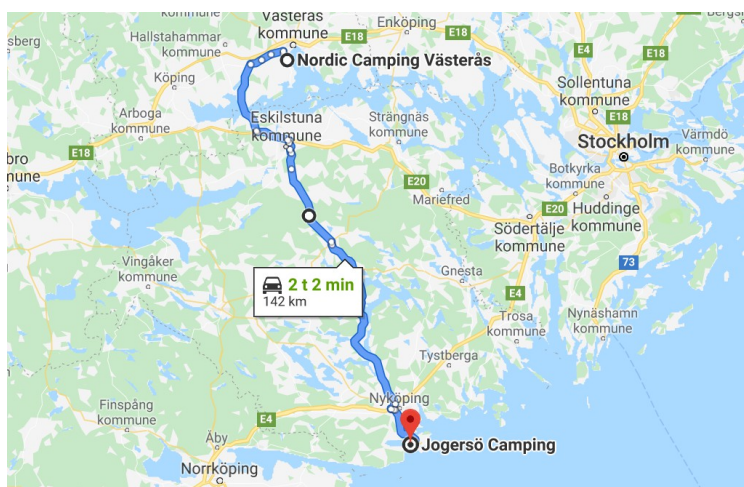


Her sitter jeg utenfor bilen.

Før vi kom til campingen, kjørte vi gjennom sentrum av [Västerås](#). Byen er administrasjonssenter for både [Västerås kommune](#) og [Västmanlands län](#). Den er en av Sveriges eldste byer og den feiret 1000-års jubileum i 1990.

I 2015 hadde tettstedet 153 925 innbyggere.

Västerås ligger ved [Mälaren](#), som er den 3. største innsjøen i Sverige etter Vänern og Vättern. Den forsyner 1.3 millioner mennesker med drikkevann.



Den 3. august kjørte vi denne strekningen fra Västerås til Jogersö.



© Hasse Abrahamsson

Vi overnattet på [Jogersö Camping](#).

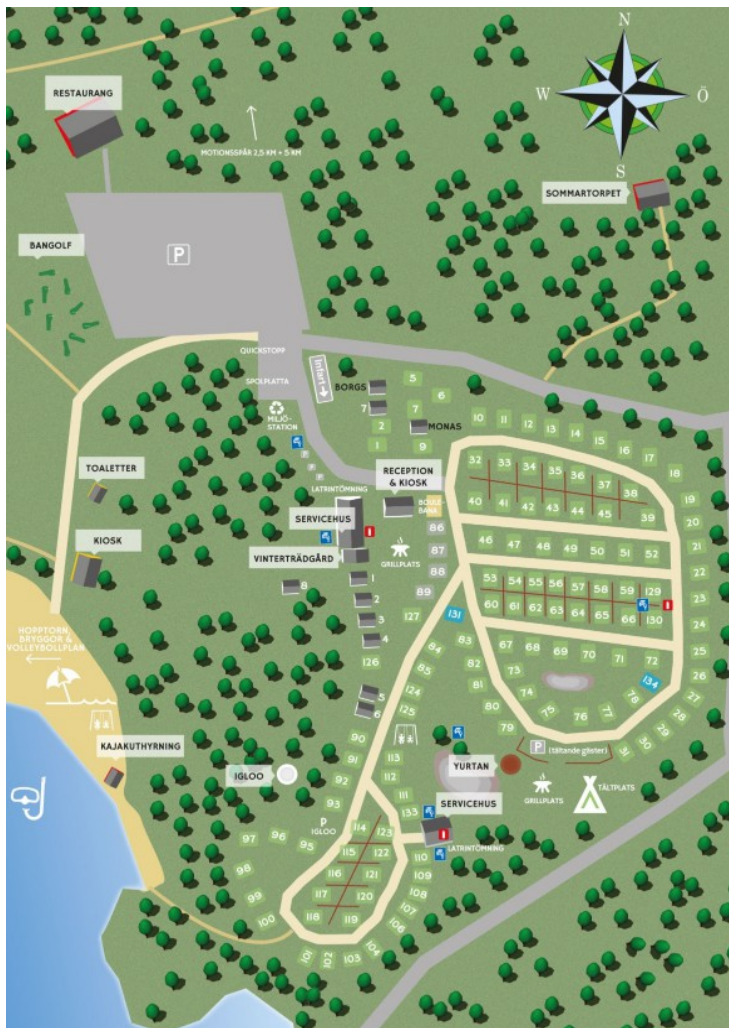
Jogersö er en bydel i [Oxelösund](#) som fikk bystatus i 1950, og er dermed en av Sveriges yngste byer.



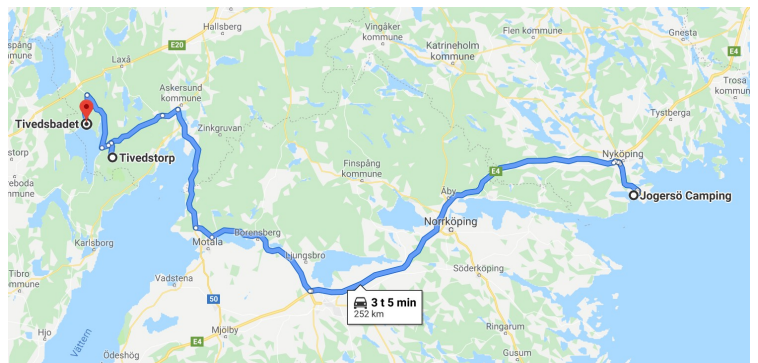
Dette er resepsjonen på campingplassen.



Kveldsstemming.



Kart over campingplassen.



Den 4. august kjørte vi denne strekningen fra Jagersö til Tived Camping ved Unden.



Underveis så stoppet vi ved [Tivedstorp](#).

Tivedstorp er en gammel finneby, som opprinnelig ble kalt Lilla Hindrikstorp etter Lille-Hindrik Hindriksson som kom hit først og slo seg ned. Det er fremdeles spor etter den koia hvor han bodde. Den første registreringen er fra en manntallsliste fra 1642.

Etter hvert kom det mange finner hit, og i 1870 var det 20 husholdninger her. Det ble imidlertid vanskelig å forsørge seg med svibruk her etter hvert, så mange flyttet derfra. I 1950 sto de fleste husene tomme.

Fra 1954 til 1962 bodde det flyktninger her.

I dag eies Tivedstorp av Tiveds Utveklings AB, TIVA, som ble opprettet i 2007 for å kjøpe torpet.

[Nettside](#) [Wikipedia](#) [TIVA](#)

Rett ved Tivedstorp ligger [Tiveden nasjonalpark](#)

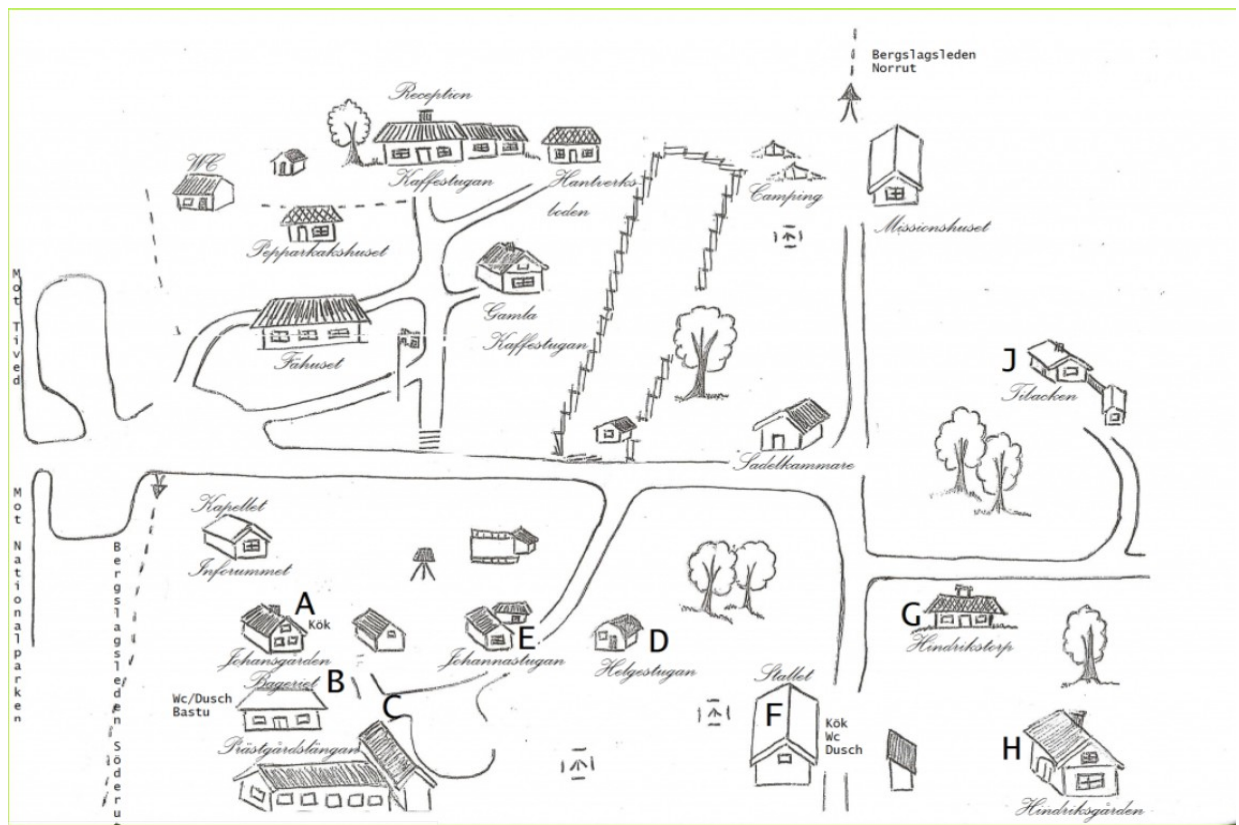
Nedenfor er mange bilder som vi tok da vi var på Tivedstorp.












Kart over området.



Vi hadde planlagt å overnatte på [Camping Tiveden](#) som ligger ved Unden, men da vi kom dit var det fullt, så vi måtte kjøre videre. Her kjører vi videre nordover.



Vi kjørte til [Tivedsbadet](#) som også ligger ved sjøen [Unden](#). Først må vi kjøre gjennom 4 km skog.



Inne på området. Servicebygget i bakgrunnen.



Skogsterreng.



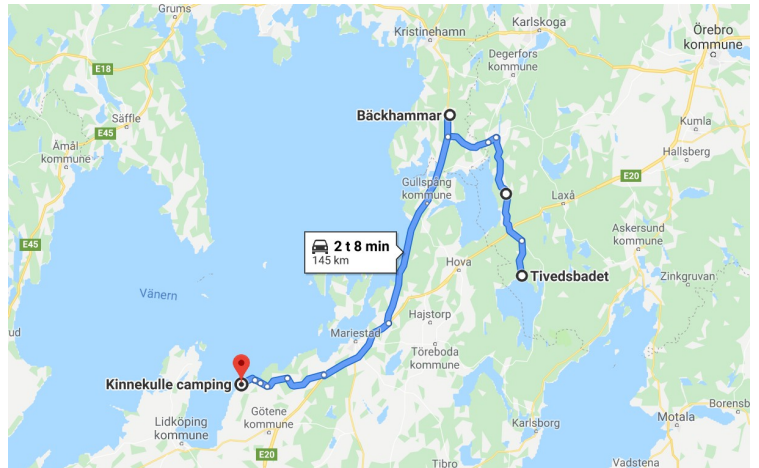
Her er vi på plass.



Nede ved sjøen er det en lang sandstrand.



Kveldsidyll.



Den 5. august kjørte vi fra Tivedsbadet via [Bäckhammar](#) til Kinnekulle Camping.



Oversiktsbilde av Bäckhammar. Største bedrift her er [Nordic Paper](#).



I Bäckhammar besøkte vi en fjern slektning av Anne Berit, Lars Wahlmark. Her ble det mye prat og kaffe og kake.

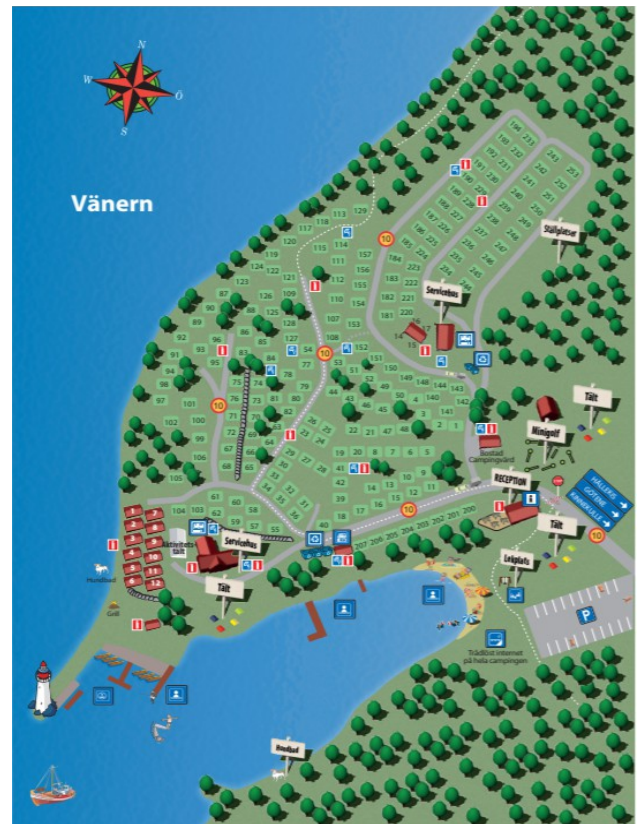


Etter at vi hadde vært en stund hos Lars kjørte vi videre til neste campingplass.

Den heter [Kinnekulle Camping & Stugby](#). Den ligger på sydøst-siden av Sveriges største innsjø, [Vänern](#).



Oversiktsbilde av campingplassen.



Kart over campingplassen.



Denne spesielle bobilen kom rett etter oss.



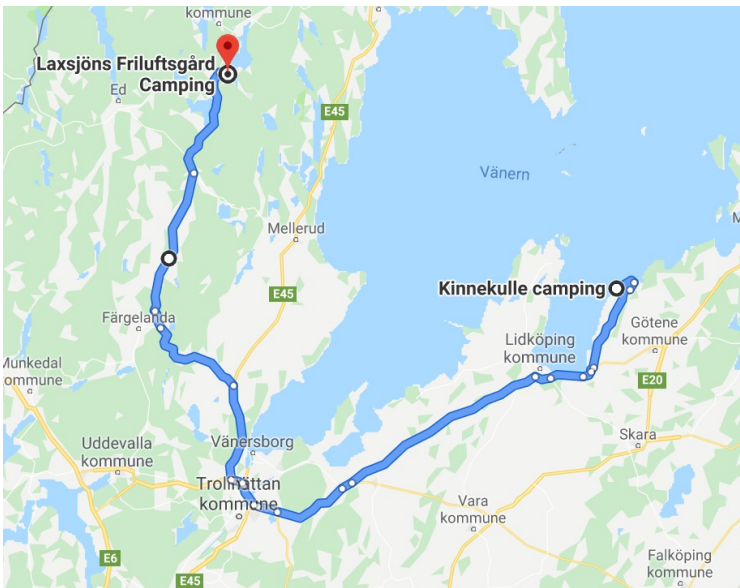
Her ser vi videre oppover.



En liten vik i Vänern.



Her ligger det båter, og ytterst på neset et fyrtårn.



Den 6. august kjørte vi til til den siste campingplassen vi hadde tenkt å overnatte på. Den heter [Laxsjön Camping & Friluftsgård](#).



Resepsjonen.

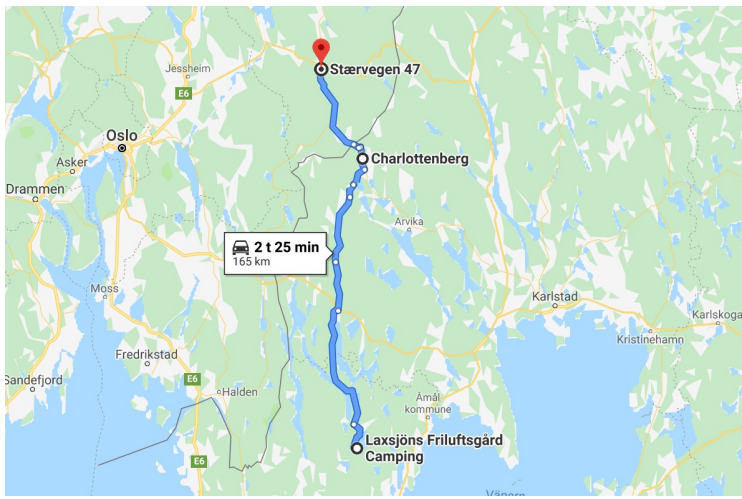


Kart over plassen.



Laxsjön er en populær sjø å fiske i og det er mange fiskeslag i sjøen.

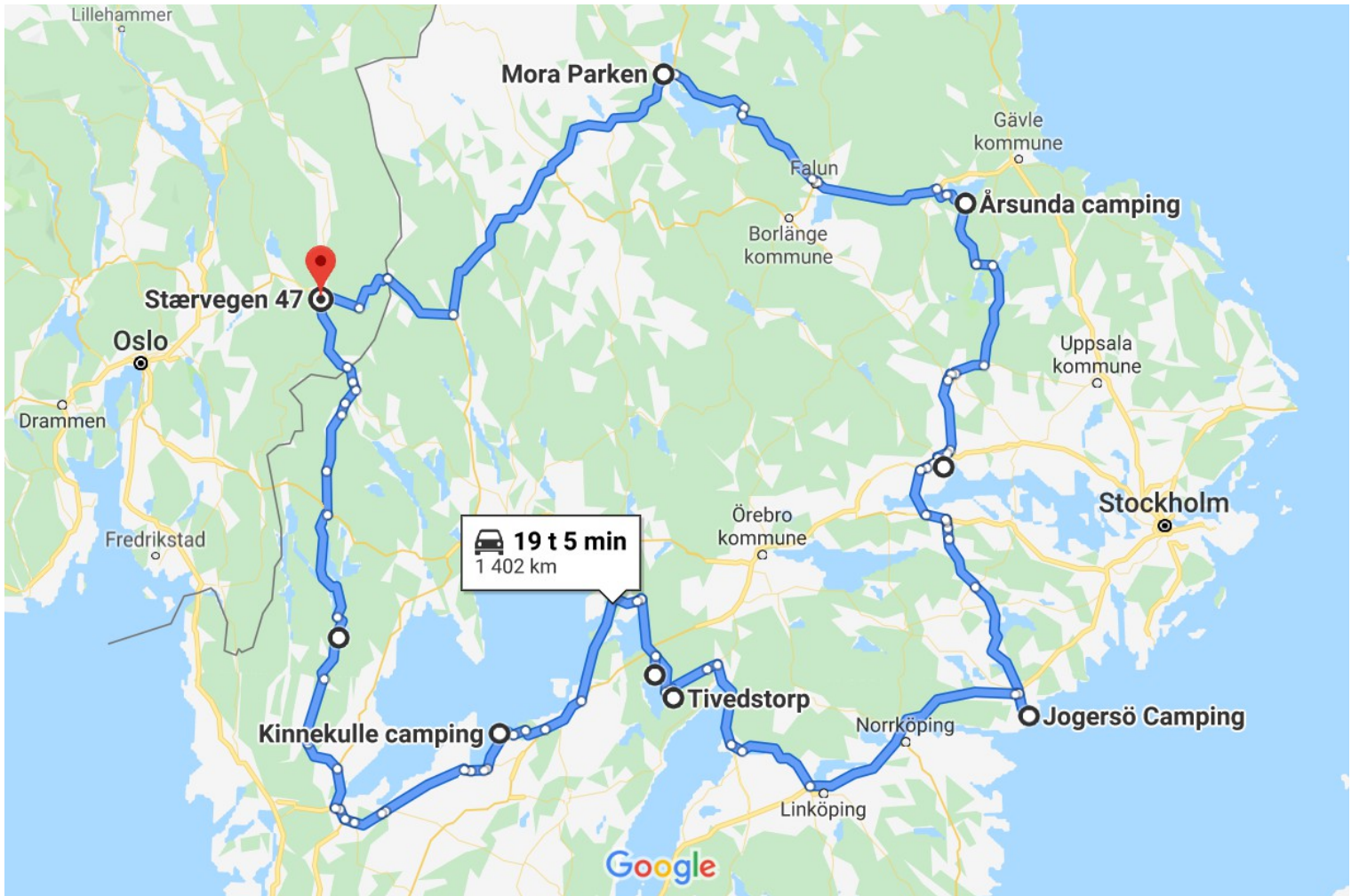
Det var mange som var der for å fiske da vi var der også. Vi fisket ikke.



Den 7. august kjørte vi denne ruten på veien hjem.



I Charlottenberg gjorde vi en stopp for å proviantere mat på shoppingssenteret. Denne gangen handlet vi på Maximat.



På denne turen har vi kjørt omtrent den runden som er vist på kartet.