

SVALBARD 31. AUGUST – 4. SEPTEMBER



Den 3. dagen hadde vi meldt oss på en båtturn til Esmarkbreen og Barentsburg.




Turen skulle opprinnelig gå med denne båten som heter MS Langøysund.



På grunn av at det var så mange som hadde meldt seg på denne turen, så hadde operatøren bestemt seg for å bruke denne båten i stedet for den de hadde planlagt. Denne båten heter MS Billefjord.



Rett før vi starter. Longyearbyen i bakgrunnen.



På vei utover [Adventfjorden](#). Kullkaia til høyre.



Her kjører vi forbi flyplassen.



Her er vi forbi flyplassen og ser sydover [Isfjorden](#).



Utsikt nordover. Så følger noen fjellbilder.



Tror dette er [Borebukta](#) med Borebreen.







Redningsøvelse.



Mannskap blir firt ned til båten.



Her kommer båren.



Da øvelsen var ferdig, var vi rett ved Esmarkbreen.



Her kommer vi til [Ymerbukta](#) hvor [Esmarkbreen](#) ligger.



Her ser vi breen.



Isflak kommer drivende forbi.



På siden av breen er det en stor morene.



Kanten av breen.



På den andre siden av breen er det mange isflak som flyter utover. Så følger noen brebilder.







Ser ut som det ligger seler på et isflak.



Her ser vi selene.



Isfangst.





Isen er berget.



Whisky on the rocks.



Lunsj. Valgmuligheter: «spareribs», hvalbiff, laks, salat, pasta og ris.



Det første bygget vi kommer til i [Barentsburg](#). Det er plass for helikopter å lande her på [Heerodden](#).



Bebyggelsen i Barentsburg.



Utsikt videre innover [Grønfjorden](#).



Lagerskur ved kaien.



Her går vi på land.



Anne Berit fotografierer.



Hun fotograferte meg.



Guiden samler folket for informasjon.



Alle er samlet.



De som er dårlig til beins eller ikke vil gå alle trappene opp til bebyggelsen, kan følge denne bussen.



Vi andre går oppover. Her ser vi ned til kaien.



Det er mange trappetrinn å gå.



Vi nærmer oss bebyggelsen som er i bruk.



Huset er ikke i bruk.



Utsikt nordvest i retning av Esmarkbreen.



Ikke i bruk.



Nesten oppe ved første stopp.



Et minnesmerke for mannskapet på MS Hercules som gikk ned på vei til Murmansk.



Her var det kafeteria før i tiden. Den er stengt.



Et par kjøretøy som for forbi da vi sto der oppe.



Mer informasjon fra guiden.



Veien videre oppover.



Dette er idrettshall og kultursenter.
Ble opprettet i 1963.

På 1600- og 1700-tallet ble Grøn fjorden brukt mye som ankrings- og jaktterreng for hvalfangst, og i andre halvdel av perioden også av russiske [pomor](#)-fangstlag. [Barentsburg](#) ble grunnlagt av det russiske tsarriket i 1916. I 1920 ble anlegget solgt til et nederlandsk selskap, som ga bosettingen navnet Barentsburg. Nederlenderne investerte mye i anlegget, men i 1926 stoppet virksomheten opp grunnet pengemangel. I 1932 ble Barentsburg kjøpt opp av det sovjetiske selskapet [Arktikugol](#), som ennå i dag driver stedet.

Under krigen, i 1941, ble de sovjetiske innbyggerne evakuert til Arkhangelsk, og i 1943 ble så å si alle husene stukket i brann under det tyske slagskipet Tirpitz' raid til Svalbard. Etter 2. verdenskrig ble Barentsburg bygd opp igjen som en sovjetisk mønster-utpost, og fra tidlig på 1950-tallet var samfunnet i full drift igjen. På 1970-tallet var

det på det meste over 1000 innbyggere i Barentsburg. I dag er det i overkant av 400. 90% er ukrainere og resten russere.



[Kirken](#) ble bygget i 1996 for å minnes de 141 menneskene som ble drept da et russisk fly krasjet på Tempelfjellet.



Utsikt oppover mot hovedgaten i Barentsburg. Huset til venstre, som blir renoverert er [Pomor museum](#) . Den statuen vi ser er et monument for gruvedriften.



Pomor-museet.



Rett bortenfor ligger skolen.



Bygget er dekorert utvendig med malerier av typisk russisk arkitektur.



Skilt utenfor skolen.

Ungene kommer fra skolen. Det er 20 skolebarn her.



Hele flokken beveger seg bortover.

Dette er sykehuset i Barentsburg.



Dette er logoen til gruveselskapet, Arktikugol, som driver den russiske gruveaktiviteten på Svalbard.

Noe av transportsystemet for kull.



Dette er restauranten for gruvearbeiderne.



[Barentsburg hotel.](#)



Vi var inne på postkontoret i hotellet. Jeg måtte bare ha et bilde av denne balalaikaen.



Her er vi på vei tilbake til båten.



Hovedgata.



Utsikt nordover Isfjorden.



Leiligheter.



Den gamle kafeteriaen som ikke er i bruk lenger.




Suvenirbutikken.



Naturen overtar etter hvert.



Det ser ikke ut til at denne blir brukt heller.



Båten ligger og venter på oss.



Kaiområdet. Det nærmeste huset er havnekontoret.



På besøk hos kapteinen.



Jeg har en hånd på rattet.



Husene i Grumantbyen. Etter krigen var det opp mot 1200 personer som jobbet her. Aktiviteten ble avsluttet i 1962.





Noen fjellbilder på turen tilbake til Longyearbyen.





Tilbake ved hotellneset.



Tilbake på hotellet. Sola har kommet tilbake etter å ha vært borte nesten hele dagen.

Vi ser champagneglasset fra hotellrommet vårt.

Dette var slutten på dag 3.