

ST. PETERSBURG DEN 19., 20. OG 21. MAI


Byrundtur med buss om formiddagen den 19. mai



St. Petersburg på kartet



Byflagg



Byvåpen



Peter den store grunnla [St. Petersburg](#) i 1703 idet han ønsket å skape et [Russlands](#) «vindu mot vest», en europeisk storby.

Byen ligger i et sumpområde som en gang tilhørte Sverige, der hvor elven [Neva](#) renner ut i [Finskebukta](#). Det var denne strategiske plasseringen i forhold til [Østersjøen](#) som var årsaken til at St. Petersburg ble bygget akkurat der.

Byen ble offisielt Russlands hovedstad i 1712, da tsar-familien flyttet fra [Moskva](#), og var hovedstad inntil 1918. Da første verdenskrig brøt ut i 1914, ble den omdøpt til Petrograd fordi St. Petersburg var tysk, og under kommunismen ble den omdøpt til Leningrad den 29. januar 1924, etter at [Vladimir Lenin](#) døde.

Under andre verdenskrig ble byen omringet og beleiret av tyskerne. Beleiringen varte fra 8. september 1941 til 27. januar 1944, hele 29 måneder. I løpet av beleiringen døde anslagsvis 800 000 av byens 4 000 000 innbyggere.

Da Sovjetunionen gikk mot slutten, fikk byen den 6. september 1991 tilbake sitt opprinnelige navn, St. Petersburg.

St. Petersburg er i dag Russlands nest største og Europas tredje største by etter Moskva og London. 4,6 millioner mennesker bor i byen, og over 6 millioner mennesker innbefattet forsteder.



St. Petersburgs historiske senter er oppført på UNESCOs verdensarvliste.



Dette er på elva [Neva](#) rett før vi kommer til St. Petersburg. Vi lå forankret her noen timer om morgenen, for båten var litt tidlig ute og vi skulle ikke være i St. Petersburg før kl 08.00.



Her er vi kommet på land og står og venter på bussen som skal kjøre oss rundt i byen.




Den første stoppen var ved [Smolnyj-klosteret](#). Det ble ferdig i 1835. Lenin brukte det som sitt kontor når han var i St. Petersburg.

Vi ser klokketårnet i midten på bildet ovenfor.




Bussen står parkert på plassen utenfor klosteret.




Litt av omgivelsene.




Litt av [Eremitasjen](#).




På andre siden av elven ser vi [Peter og Paulus-katedralen](#). Den ligger inne i [Peter og Paulus-festningen](#)




Her er vi på [Vasilevski-øya](#) med [Børsen](#) til høyre og en av Den andre Rostral-søylen. De var brukt som fyrlykter med [Rostral-søylene](#). Det er en slags seiers-søyler. Børsen er nå oljelamper på toppen. Disse er skiftet ut med gass-lamper som tennes ved spesielle anledninger.



Dette er broen vi kom over. Den kalles Børs-broen.




Det er laget et parkanlegg her, på spissen av Vasilevski-øya.



Flaggstenger med en søyle i midten med stjerne på toppen.



Det en mengde turistbussar som stopper her på spissen på Vasilevski-øya.



Peter den stores hytte, hvor han bodde i 9 år.



Krysseren Aurora har deltatt i krigen mot Japan 1905, og 1. og 2. verdens-krig. Aurora er mest kjent for at det herfra ble avfyrt det avtalte skuddet som markerte starten på oktoberrevolusjonen og bolsjevikenes storming av Vinterpalasset i 1917.




Denne statuen står på kaien hvor krysseren Aurora ligger fortoyd.




Her selges tredukker.



Det er mange salgsboder på kaien.




[Oppstandelseskirken](#) eller Blodskirken. Navnet kommer av at Alexander II av Russland ble myrdet på dette stedet i 1881. Kirken ble bygget som et minnesmerke.



Vet ikke hva denne kirken heter.





En av de mange kanalene i St. Petersburg.




Dette er [Nevski Prospekt](#), hovedgaten i St. Petersburg. Den er 25 meter bred og fire kilometer lang. Gaten ble planlagt av Peter den Store som starten på en vei til Novgorod og Moskva.




Vi kjører videre langsetter Nevskij Prospekt.



Her har vi tatt av fra Nevskij Prospekt og kommer til [Kazan katedralen](#). Grunnsteinen ble lagt ned av tsar Alexander I 27. august 1801. Bare ti år seinere sto katedralen ferdig. Etter seieren over Napoleon i 1812 ble den et slags seiersmonument.




Når man ser på den er det lett å tenke på Peterskirken i Roma, og det var faktisk meningen. Tsar Paul I (1796–1801) godkjente 14. desember 1800 planene for byggingen, og han ville at dette skulle bli Russlands viktigste kirke. Da var det ikke annet enn naturlig å bruke verdens største kirke som modell.



En av kanalene.



Bro over Neva.



Det står flere sfinkser langs elva Neva.



Dette er nabohuset.



Her stopper bussen for et toalett-besøk ved en dyr butikk.
Det er gratis vodka til de som vil ha.



Her ser vi en plan over butikken, Kalinka, og hva de har i de forskjellige avdelingene.



Vi gikk en liten tur i parken utenfor imens.



Kjell snakker selvfølgelig med en hund.




Her er det en liten hund som vil være med.




Et par malere i parken.




Klar til å reise videre.



[Isak-katedralen](#). Dette er den 4. kirken som er viet til St. Isak. Denne var ferdig i 1858. Det er den største kirken i byen.



En kanal ved bronsestatuen.



Bronserytteren er Peter den store. Hesten tramper på en slange.



Astoria hotell. Et av de dyreste hotellene i byen. Det er 100 år i 2012



Dette bygget ligger ved siden av hotellet.



En limousin på plassen foran bronserytteren.




Et brudepar blir fotografert.




Dette er ganske vanlig her, spesielt på en lørdag.




Fin bil.




Flere bilder fra plassen.



Et siste bilde av Isak-katedralen.



Dette er en kirke ved siden av den parken, hvor vi spiste lunsjen vår.



Kirken

En fontene i parken.



Kirken enda en gang.



Det går sightseeingbåter på kanalene.



Da vi hadde spist lunsjpakkene våre skulle vi videre til Pushkin og Katarinapalasset. Se neste kapittel.