




Det er blomstring hele vinteren her. Dette er rett ved der vi bor.



En dag i [Torrox Costa](#). Dette er strandpromenaden



Et stykke ovenfor stranden er det en liten bypark med fin beplantning.



Hele muren er dekket med klatrende blomsterplanter.



Dette er i den samme parken.



Fyrtårnet i Torrox. Det sto ferdig i 1864 og ble bygget av materialer fra en gammel festning som ble ødelagt av Napoleons tropper.



Dette er en utsiktsbalkong. Under taket er det ruiner fra en gravplass.
Litt om Torrox.



Her ser vi utsiktsbalkongen fra fyrtårnet. Rett ved siden av fyrtårnet er det ruiner av en romersk villa.




Rett ved fyret står det noen og fisker.



Fra østsiden av fyret kan vi se bortover mot elveleiet for en elv som heter Rio de Torrox.



Dette er et utsnitt fra Google Maps fra området.



Rett øst for Nerja er det en akvedukt som kalles Acueducto del Águila (Ørneakvedukten). Den ble bygget i ca. 1880 for å lede vann til en sukkerfabrikk. Denne er nedlagt for lenge siden men akvedukten forsyner landbruket med vann i dag.



Det er ikke mye som skal til for at det skal kunne vokse blomsterplanter i en bergvegg. Denne vokste der som vi tok bilde av akvedukten.



Vi hadde sand fra Sahara noen dager. Dette er bilde av sola om morgenen.



Bilde av månen.




Kveldsbilde i retning Nerja.



Vi hadde regnbue en dag også.



Blomster fra der vi bodde.



Bilde fra hagen mot syd.



Bilde fra hagen.



Stekebrett klargjort for steking i ovnen. Fiskepanetter.



Dette er kylling.



Månebilde fra terrassen.



Dette er fra [Maro](#), på en parkeringsplass nedenfor byen. Ruinene vi er av en gammel sukkerfabrikk.



En kikk inn i ruinene.



Her går det trapper opp til byen.



Blomster.



Torget i byen.



Kirken i byen. Den heter [Iglesia de Nuestra Señora de las Maravillas](#).



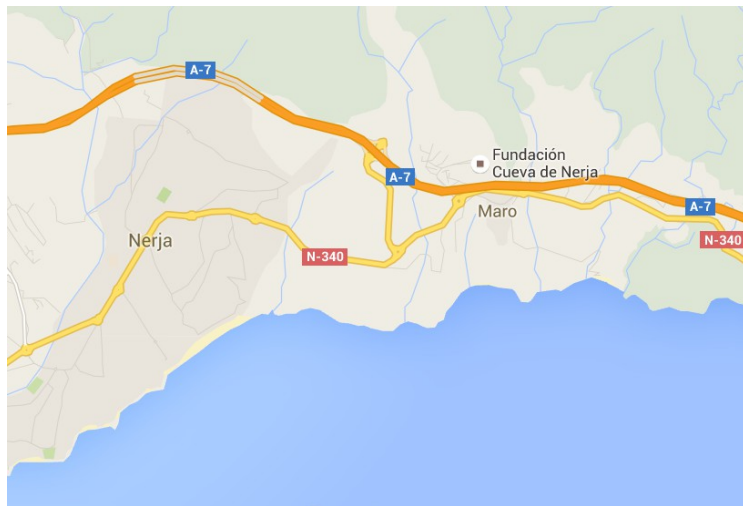
Trapper videre oppover i byen.



Utsikt vestover.



Utsikt østover. De hvite takene er drivhus med plasttak.
Det er enormt mange slike drivhus i området.



Kart over Nerja og Maro.



En dag reiste vi vestover.
[Innkjøringen til Alora.](#)
 Dette er på torget i [Alora](#), nordvest for Malaga.
[Link.](#)




Fontene på torget.
 Videoer fra byen: [Video 1](#) [Video 2](#) [Video 3](#) [Video 4](#)



Her ser vi bort mot [festningen](#) som ligger på en høyde over byen. [Kjøring opp mot festningen.](#)



Etter at vi har kjørt et stykke videre ser vi bortover mot byen.



Festningen på toppen.



Her ser vi den delen av byen som ligger på andre siden.



Neste stopp er ved en dam i [Rio de Guadalhorce](#). Dette er den mest vannrike elva i distriktet. Den renner ut ved Malaga.



Vi ser over til [El Chorro](#) ([Link](#)) på den andre siden av sjøen.



Der går også en jernbane der. Vi ser en jernbanebro på andre siden.



Elva kommer gjennom en smal fjellkløft ved vestenden av sjøen. På andre siden ligger flere damanlegg.



Midt i kløfta ser vi en bru som går over kløfta. Det ble bygget en sti (1901 – 1905) innover kløfta før damanleggene ble bygget. Brua er en del av den stien.



Etter at damanleggene var ferdige, ble den ikke brukt lenger, så den forfalt etter hvert. Det var likevel mange som gikk der. Det var 4 personer som falt utfor og døde, så stien ble til slutt stengt.

[En video fra før stien ble stengt.](#)



Nå er den reparert og ble åpnet igjen 2015. I dag er stien en turistattraksjon. Det var mange som gikk der da vi var der.

Link til [El Caminito del Rey](#).

Link til [Wikipedia](#)



Noen bilder som vi tok.



Et bilde til av brua som går tvers over juvet.



Neste stopp var ved Bobastro. Ruinene ligger ca. 15 minutters gangtid fra veien. Det er laget sti fra veien.



[Bobastro](#) var en landsby på 800-tallet. Det var herfra General [Umar Ibn Hafsun](#) ledet et opprør mot styresmaktene i Cordoba-kalifatet.



Dette er en kirkeruin. Kirken ble hugget ut direkte i berget.



Utsikt fra stien som går fra veien og bort til Bobastro-ruinene.



Vi gjorde en stopp ved en av de sjøene som ble demmet opp etter at Camio del Rey ble laget.



Dette er den ruta vi kjørte.



Dette er i [Guadix](#) som ligger rett øst for Granada. Spesielle klippeformasjoner her. Det er vanlig å bygge husene rett inn i klippene.



Et eksempel på husbyggingen.



Utsikt til Sierra Nevada.



Flere klippehus.





En hund stå bak et gjerde og lur på hva vi driver på med.



Vi kjørte et stykke videre på en grusvei før vi snudde.



Dette er [Hotel Cuevas Pedro Antonio de Alarcon.](#)

[Link](#) til artikkel om hulene.

Innbyggerne i Guadix er stolte av å være huleboere. De fleste huleleilighetene er utstyrt med alle moderne fasiliteter og flere har svømmebasseng. De er varme om vinteren og kjølige om sommeren. Temperaturen innendørs er konstant 18-20 grader. De tykke veggene gjør dem stille.

De første huleboerne var muligens maurere som flyktet fra Granada og fant et naturlig skjulested her etter seksti kilometer på flukt. Mange av dagens boliger har vært i bruk i 500 år! Det sies at det er over 2000 huleboliger som er i bruk her. Det er flest huler syd for byen, men der var ikke vi.



Et bilde til av hulehotellet.



Flere grottehus.



Vi la merke til dette skiltet og bestemte oss for å kjøre bort og se på det.



Dette er [Cuevas de Rolando](#).






Utsikt over slettelandet rundt Guadix.



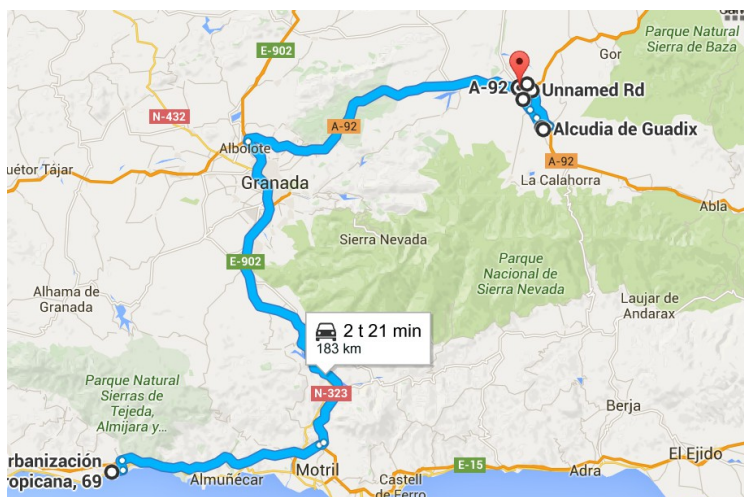
Utsikt over Guadix med Sierra Nevada i bakgrunnen.



Katedralen i Guadix.



Her ligger huleboligene ganske tett.



Dette er kjøreruta vår den dagen. Vi kjørte en tur bort til nabobyen Alcudia de Guadix før vi kjørte tilbake til Nerja.



En av de siste dagene vi var i Nerja, kjørte vi opp i fjellsida. Først kjørte vi forbi Frigiliana.



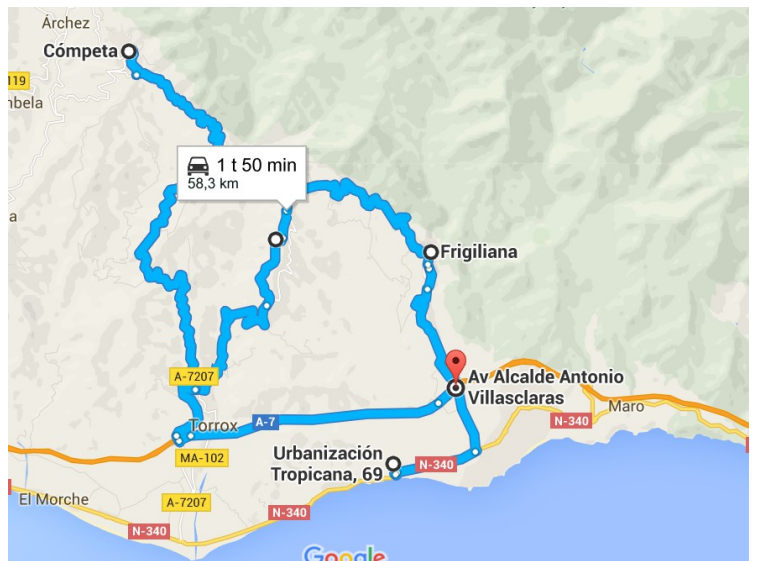
Frigiliana på litt større avstand.



Så kom vi til [Competa](#).
[Link](#) [Link](#)



På et utsiktspunkt over byen.



Kjøreruta på den siste turen.