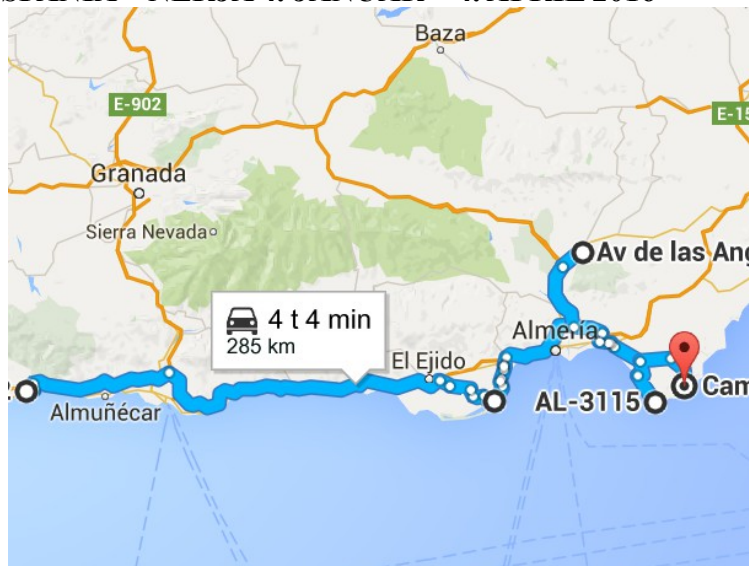


SPANIA – NERJA 4. JANUAR – 4. APRIL 2016



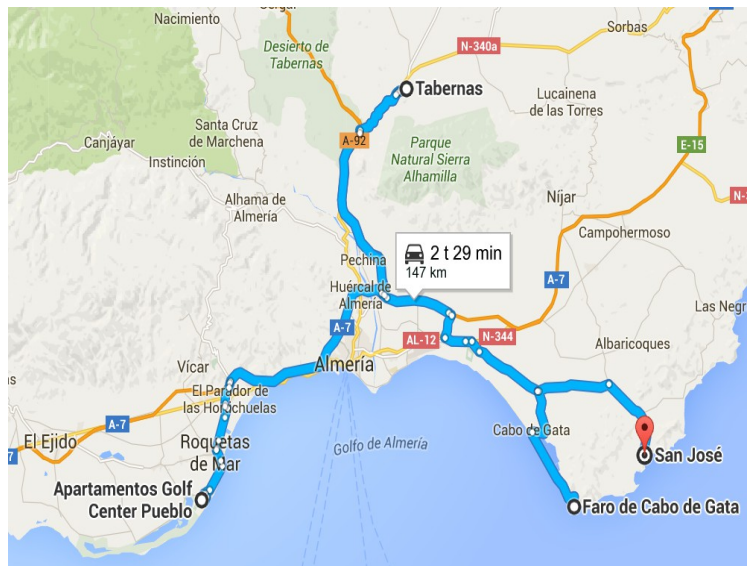
Fredag den 13. kjørte vi til [Roquetas de Mar](#), hvor vi hadde tre overnattinger. Kartet viser kjørerutene for de strekningene vi kjørte.



Vi hadde på forhånd bestilt på [Casa Nuestra](#). Disse leilighetene ligger midt inne i et stort golfområde.



Utsikten fra balkongen om kvelden. Vi ser rett ut på en golfbane.



Dette er hvor vi kjørte i nærheten av Almería.



Vi hadde avtalt med utleieren hva tid vi skulle komme. Denne damen sto klar da vi kom, og vi fikk presentert leiligheten og overlevert nøkkelen.



På lørdagen kjørte vi til [Western Leone](#), som er et sted hvor det er tatt opp mange westernfilmer. Det første vi ser er disse wigwamene oppe på en høyde. [Link](#).



Her ser vi byen også.



Innenfor.



Byen ligger ved en ravine. Her ser vi nedover.



Videre oppover.





Galgen.



Stallene.



Etterlysningsplakat.



Fengselselle.



Hotellet.



Baren i hotellet.



Andre etasje.



Kirken.



Kirkegård bak kirken.



Vi måtte klø litt på en liten hund som ville hilse på oss.





Her legger den seg på ryggen for å bli klødd på magen.



Brønnen.



Restauranten.



Banken.



Fint bolighus.



På vei ut traff vi denne rytteren.



Neste stopp var [Oasys](#) eller Mini Hollywood. Dette er også en tempark der det har vært spilt inn mange filmer. [Link](#). Dette er fra parkeringen med billettbus.



Videre innover.



Bru over en ravine.



På andre siden av brua kan vi se nedover ravinen.



Vi må inn her.



Kanon til beskyttelse.



Devil's Mine (Djevelens gruve)



Brønn.



Her kommer vi inn i byen.



Kirken.



Saloonen.



Target.



Cowboy.





Restaurant.



Palmekrone.



Fontener.



Lenger oppe er det en dyrepark.



Hyene.



Tiger.



Gepard.



Artig fontene.



Surikater.




Vaktpost.



Nysgjerrig.



Her er det et fossefall.



Papegøyer.





Ibis.



En skikkelig foss lenger opppe i dalen.



Så var vi på vei ut igjen.



Dette er rett før vi kommer til [Tabernas](#).



Over byen ligger det et arabisk fort som ble bygget på 1100-tallet.



Her er vi på vei til [Fort Bravo](#), et annet filmsett.





Her er fortet.



Litt lenger oppe ligger bebyggelsen.



Her er det også tipier.



Her ser vi ned til fortet,



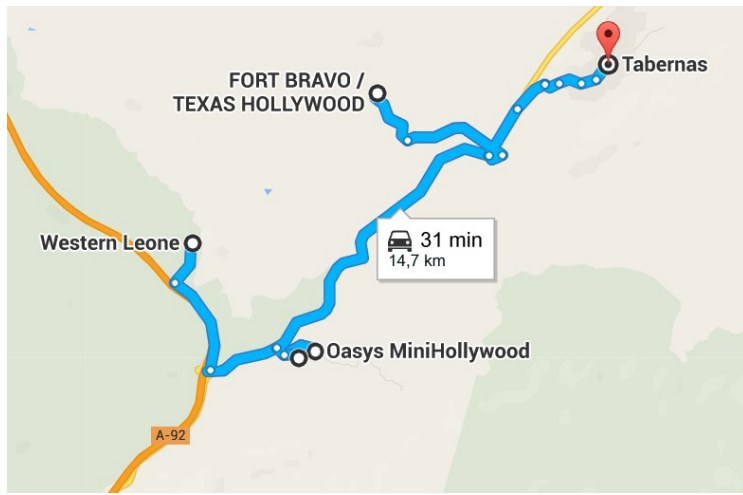
Postkontoret.

Jernbanestasjonen, skinner og vanntårn.



Mange kister ligger klar.





Kart som viser hvor parkene ligger i forhold til Tabernas.



Neste stopp er i nasjonalparken [Cabo de Gata](#). [Link](#) [Link](#). Middelhavet til venstre og vi skimter landsbyen Cabo de Gata.



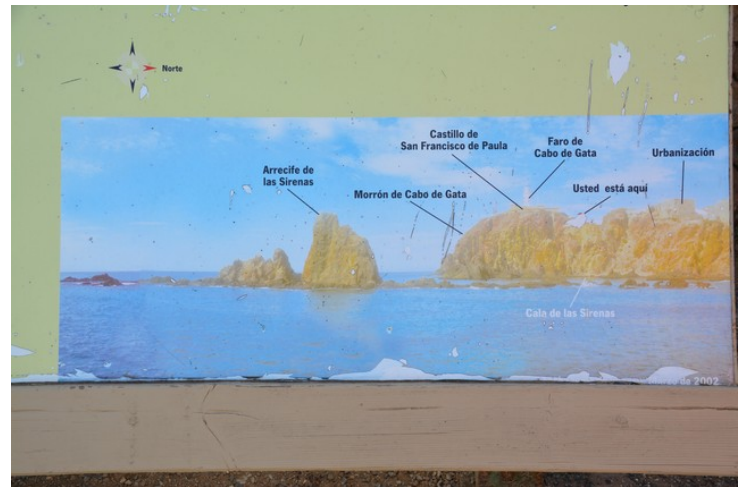
Almadraba-kirken sør for Cabo de Gata. Til høyre skimter vi [saltsjøene](#).



Så kommer vi til fyret, [Faro de Cabo de Gata](#).




Nedenfor fyret er det noen skarpe klipper.



Navn på de forskjellige stedene.



Fyret igjen.



Siste stopp var i [San José](#), en tradisjonell fiskerlandsby og i de senere årene en ferieby.