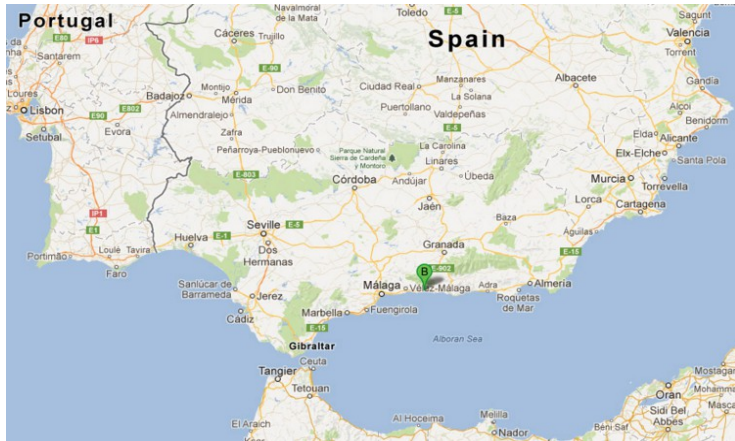


## SPANIA – NERJA 4. JANUAR – 4. APRIL 2016



Denne vinteren valgte vi å være i Norge til etter jul og nyttår til en forandring. Vi reiste til Gardermoen den 3. januar 2016. Da tok vi bussen til Rød hvor vi måtte skifte buss for å komme videre til Gardermoen. Vi sjekket inn på Radisson Blu Airport Hotel. Der spiste vi middag om kvelden. Om morgenen var det en kort spasertur bort til terminalen. Vi brukte SAS denne gangen, og flyet gikk kl. 09.30 og var fremme ca. Kl 14.00. Vi hadde leid en bil som vi hentet på flyplassen. Vi hadde bestilt en Ford Focus C-max som sto klar til avhenting. Vi hadde leid leilighet i [Nerja](#), som ligger på sydkysten mellom Malaga og Almeria.



Balcón de Europa (Europas balkong) som ligger ved havet nesten i sentrum av Nerja.



Leiligheten er slik ut. Vi ble veldig fornøyde med den. Her ser vi stua. Det er i tillegg to soverom oppe og et bad både oppe og nede. Dessuten er det terrasse med hage.





Kjøkkenet



Terrassen.



Så følger noen utsiktsbilder fra terrassen.



Dette er på baksiden hvor vi går inn i leiligheten.



Nede på sletta ser vi oppover dit vi bor.



Her er det fine blomster.



På stranden. Her ser vi vestover.



Her ser vi østover.



Her har vi gått så langt vest at vi stoppes av klippene.



Oppe ved rundkjøringen ser vi østover.



Rett overfor rundkjøringen.



Utsikt videre vestover fra rundkjøringen.



Utsikt østover fra rundkjøringen.



Frukt på en av buskene.



Vi var en tur til Frigiliana en dag.  
Ovenfor ser vi ned mot byen og utover havet.



Byggverk oppe i lia.



Øvre del av Frigiliana.



Nedre del av Frigiliana. [Link 1](#), [Link 2](#), [Link 3](#), [Link 3](#)



En dag kjørte vi østover langs kysten, hovedsaklig på N-340. Tilbakeblikk på [La Herradura](#). [Link](#).



Her har vi kjørt forbi La Herradura.



Enda et tilbakeblikk over La Herradura-bukta.



Neste stopp er [Almuñécar](#).



Dette er [El Peñón del Santo](#), en klippeformasjon som deler strendene i byen. På toppen er det en utkikkspattform.

Dette er statuen av [Abd ar-Rahman I](#), en umajjadisk prins som måtte rømme fra Syria gjennom Afrika. Han kom i land her i Almuñécar i 755 og tilkjempet seg styringen over Andalusia, som ble hærtatt i 711 av general [Tariq ibn-Ziyad](#).



Dette er på vestsiden av klippen.



Båtene ligger i vinteropplag.



En typisk lokal fiskebåt.



Klippen sett fra vestsiden.



Neste stoppested er Salobrena Playa.



Stor sandstrand i begge retninger.



Hus for vinterlagring av strandstoler og parasoller.



Så kommer vi til [Calahonda](#).



Her er også strender i begge retninger.





En kirke nesten på stranden.



Berg som skjærer for vinden.



Det er en gammel fiskerlandsby.



Den er ikke så mye turistifisert.



Et siste bilde av Calahonda.



Dette er rett før vi kommer til Castell de Ferro.



Utkikkstårn fra gamle dager.



Kuperte bergknatter.



Diverse bilder fra utkikkspunktet.



Dette er campingplassen i [Castell de Ferro](#). Den heter [Huerta Romero](#). Her overnattet jeg et par netter i 1997.



Innkjørselen til campingplassen



Denne campingvogna har nok stått her lenge.



Et par luftfoto av Castell de Ferro. Etter å ha vært her, kjørte vi tilbake via motorveien A7.







Torsdag den 21. januar, gikk vi denne runden. Vi gikk ikke så fort, så vi brukte ca. 1.5 time.



Vi tok bilder av diverse blomster og dyr på turen. Her blomkarse.





Utsikt tilbake til der vi bor.





Avokado.



Sitroner.



Siste etappe tilbake går langs sjøen på stranden [Playa el Playazo](#).