

Den 13. desember reiste vi med bussen til [Fuengirola](#) og gikk av rett før festningen.

Her ser vi festningen fra sørsiden når vi kommer gående.



Her er vi på vei opp bakken.

Nesten oppe.



Inngangen.

Festningen ligger på en høyde ved siden av Fuengirola-elven. Høyden er 38 m over havnivået.

Denne høyden har vært brukt i flere tusen år. Først ute var [kartagerne](#) og deretter [romerne](#). De første bygningene under [kalifatet i Cordoba](#) ble bygget på de gamle ruinene. Senere, på 1100-tallet, under [almohadene](#), ble det bygget en forsvarsmur rundt.

I 1485 ble festningen gjenerobret av de kristne. De begynte en ombygging ved å fjerne et av de østre tårnene for å bygge en kanonplattform. Den sydvestre delen av muren ble også ombygget for å gi plass til bueskyttere.

Festningen ble en del ødelagt av Napoleon under [den spanske uavhengighetskrigen](#).

I det siste er festningen for en stor del restaurert av myndighetene i Fuengirola og brukes til forskjellige tilstelninger i byen.



Her er vi inne på festningsplassen.



Det er laget scene og mange sitteplasser.



Flere sitteplasser.



Her ser vi tilbake mot inngangsporten.




Vi kan se at det er gammelt.

Her har en blomstrende plante slått rot.






En due har funnet en skyggefull plass i muren.




Det er laget blomsterbed i en innvendig brønn.



En inskripsjon over inngangsporten.



Utsikt vestover i Fuengirola.



Her ser vi ned på hovedveien og Fuengirola-elva.



Her ser vi ned mot Fuengirola-elva hvor den renner ut i Middelhavet. Det går en gangbro over elva her.




På vei ned fra festningshøyden.



Nede på nordsiden og ser opp mot festningen.



Her står vi på gangbroen over elva.



Dette er strandpromenaden videre bortover.