

SJUSJØEN

Den 18. juni reiste vi en tur til Sjusjøen. Vi kjørte innom Solveig Andersen i Lillehammer og hun ble med opp til Sjusjøen.



På vei gjennom [Brumunddal](#) kjørte vi forbi [Mjøstårnet](#) som er verdens høyeste trebygning ([Wikipedia](#)).



Dette er [Botsenden](#), en del av [Mjøsa](#) nord for Brumunddal.



Her har vi kjørt over [Mjøsbrua](#) og ser over til østsiden av Mjøsa.



Her kommer vi til [Lillehammer](#). Den store hvite bygningen til venstre er [Lillehammer sykehus](#). Vi ser [Lillehammer kirke](#) til høyre.



Her ser vi [Lysgårdsbakkene](#) bakerst.




Dette er rett før vi kommer til [Mesnali](#). Den hvite bygningen midt i bildet er [Montebello-senteret](#).



Mellom Mesnali og Sjusjøen står dette skiltet.



Rett innenfor står dette skiltet.



Det er en del skog innover langs Gunhildsætervegen.
Trærne er ikke så høye, for dette er over 700 moh.



Det er også en del hytter i området. Her er det en med skigard rundt.



Vi fant ikke setra med en gang. Den ligger et lite stykke fra veien. Det har nok vært flere hus på setra, men de er i ferd med å bli overtatt av naturen.



Dette er setra.

Vegetasjon rundt huset.






Jeg og Solveig utenfor setra.



Dette vinduet er litt spesielt, for noen påskegjester har skrevet hilsener på vinduskarmen.





Skigard rundt nabohytta.



Her gikk det noen sauer med lam.



Lammet ble nysgjerrig på oss.



Anne Berit og Solveig fant en benk å sitte på.



Neste stopp var på [Sjusjøen](#).
Det er et stort hytte- og caravan-senter her, [Sjusjøtunet
hytter og CaravanSenter](#).

Det er en kafé her, [Sjusjøtunet Kafé](#), hvor vi hadde
planlagt å spise lunsj.



Ei stor snøfonn ligger her fremdeles.



Mange campingvogner. Vi ser [Sjusjøen](#) i bakgrunnen.



Inngangen til kaféen.




Alle kjøpte elk karbonade. Den var veldig god.



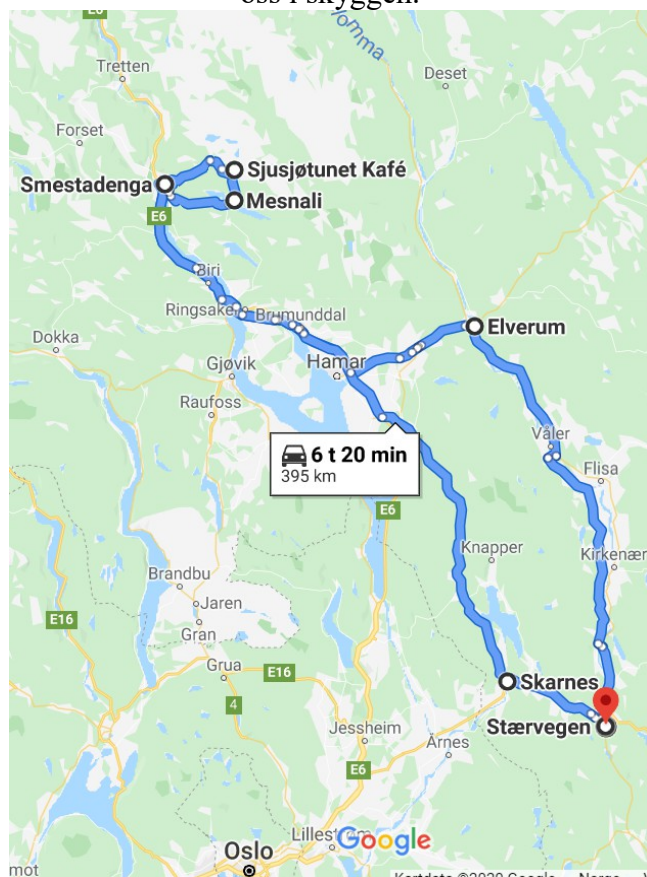
Vi satt ute og spiste.



Da vi hadde spist, kom sola. Da fant vi ut at vi ville sette oss i skyggen.



Da vi kom hjem, så vi at temperaturen var over 30 grader.



Dette er den ruta vi kjørte denne dagen.