

SICILIA 4. - 18. OKTOBER 2022

Etter 2 overnattinger i Zisa Home, den 10. oktober, følte jeg meg frisk nok til å kjøre videre vestover, men vi sløyfet en del stoppesteder underveis og fulgte motorveien det meste av veien.



Her har vi gjort en avstikker til [Isola delle Femmine](#).
[Sicily](#)
Dette er havnen.



Sentrum.



Det hadde regnet om natten. Så det var mye vann i gata.



Jeg bodde på dette hotellet, Hotel Sirenetta, i 2006.





Marmorbrudd.



Løfteutstyr.



Fremme på hotellet. Da ble det en pils.



Hotellet heter [Hotel Pocho](#).
Det ligger litt syd for San Vito lo Capo.




Utsikt fra terrassen.



Utsikt til naboterrassen.



Her ser vi fra restauranten og ned mot terrassen «vår».



Utsikt fra restaurantterrassen.



Her venter vi på maten.



Vi bestilte kjøtt.



Dette var vinen som vi hadde til maten.



Neste dag, den 11. oktober, kjørte vi først bort til San Vito lo Capo. Det var mye folk på stranden.

Sicily.co.uk Italyheaven



Fyret, Faro di Capo San Vito.



En av gatene som går ned mot stranden.



En av bygatene. Fjellet, [Monte Monaco](#), i bakgrunnen.



Et bilde av San Vito Lo Capo med Monte Monaco.



Vi hadde på planen å reise opp til [Erice](#), men formen vår var ennå ikke så bra, så vi sløyfet den avstikkeren også. Byen ligger på en fjelltopp 751 meter over havet, og det er god utsikt i alle retninger. I dag bor det bare 200 mennesker i byen. Det går vei opp dit og i tillegg går det en taubane fra Trapani.

[Italyheaven](#) [Sicily.co.uk](#) [The thinking traveller](#)



Viktor Emmanuel

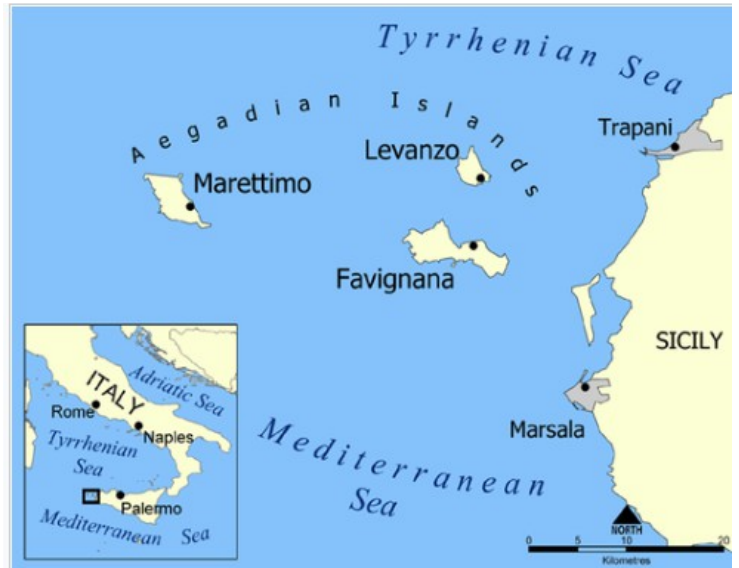


Fontene

Vi kjørte gjennom [Trapani](#). Det er hovedstaden i provinsen med samme navn. Det bor 70 000 mennesker her og næringsveier er bl.a. fiske, koralldyrking, jordbruk, saltutvinning, og marmorutvinning. Vi gjorde en stopp på Piazza Vittorio Emanuele. Her står en statue av [Vittorio Emanuele](#) som var den første kongen i et samlet Italia. Det er også en fontene der som kalles [Fontana del Tritone](#).



Her vises mer av fontenen.



Mellom Trapani og Marsala ligger de [Egadiske øyer](#).



På veien sydover fra Trapani så vi mange dammer der de drev med utvinning av salt.



Salthauger.



Underveis så vi også utover mot en av de Egadiske øyene. Dette er den største som heter [Favignana](#).



Vi fant ikke hotellet i første omgang, så vi havnet ved denne småbåthavnen.

Det er også en badestrand rett bortenfor havnen.



Vi kjørte også bort til Torre San Teodoro. Det er en restaurant her, men den er visstnok stengt.



Vi fant hotellet til slutt og da syntes jeg at vi hadde fortjent en øl.



Denne dagen skulle vi bo på [Resort Santa Maria Hotel](#). Det ligger i Birgi Vecchi litt nord for Marsala. De øyene vi ser utenfor kysten her er [Isola Grande](#), Isola Santa Maria og Isola di Pantaleo.



Vi var som vanlig først da middagsserveringen begynte.



Vi spiste lasagne.



Utsikten fra uteplassen.

Dagen etterpå, den 12. oktober, kjørte vi videre gjennom [Marsala](#). Marsala ble grunnlagt i 397 f.Kr. av [kartagerne](#) som festningen [Lilybaion](#). På 1700-tallet begynte engelskmenn med vinproduksjon der. Byen fikk ikke særlig betydning før ved Italias samling; det var her at Giuseppe Garibaldi og hans 1 000 frivillige gikk i land den 11. mai 1860.



Underveis så vi flere salthauger.



Båter på kanalen.



Denne søylen står på Capo Lilybeo, som ligger helt vest i Marsala. Det er et minne om at Garibaldi gikk i land i byen 11. mai 1860 da han samlet Italia.

Da vi kjørte i de smale gatene etterpå, var det et sted der gata ble så smal at begge speilene skrapte i husveggene på begge sider, og gata ble enda smalere. Jeg prøvde å rygge tilbake, men det var 20 biler bak. Jeg greide å slå inn speilet på ene siden, så da kom vi igjennom.



Dette er [Porta Nuova](#). Porta Nuova er en av de fire eldgamle portene som avgrenset Marsala sentrum og ble bygget i 1790 for å erstatte den forrige som var bygget i tre.



En madonnaskikkelse på en søyle.



Denne kirken heter Santuario dell'Addolorata og er viet til [Vår Frue av de syv sorger](#).



Porta Garibaldi er en annen av byportene som skal minne om at Giuseppe Garibaldi og de tusen gikk i land her den 11. mai 1860.



Monumento ai Mille (Monument til de tusen) er et lite bygg som skal minne om Garibaldi og de tusen soldatene. Alle de 1000 navnene er gravert på toppen av bygningen. Det er også turistinformasjon her.



Dette er Fontana del Vino, Vinfontenen.



Chiesa di Santa Veneranda i Mazara del Vallo



Monastero Benedettino S. Michele Arcangelo



Chiesa di San Michele Arcangelo

Mazara del Vallo er en by med om lag 50 000 innbyggere. Byen ligger ved munningen av elva Mazaro. Byen er et jordbruks- og fiskesenter med en havn som gir ly til en av de største fiskeflåtene i Italia.



[Arco Normanno](#) blir ansett som et symbol for Mazara del Vallo.
Herfra kjørte vi videre mot Agrigento



Den største arkeologiske parken på Sicila er i [Selinunte](#).
Dette er restene av Heras tempel.
Jeg var her i 2006, så det ble ikke til at vi tok den avstikkeren.



Vi skulle ha 2 overnattinger på [Dioscuri Bay Palace](#) i [San Leone](#) som ligger rett syd for Agrigento.
Hotellet har nok tatt navnet etter [dioskurene](#) Kastor og Polydevkes.



Resepsjonen.



Hotellet ligger rett ved havnen. Dette er utsikten fra terrassen.



Fra hotellterrassen kunne vi se opp mot [Agrigento](#).
Her lå den antikke greske byen Akragas, en av de ledende byene innenfor [Magna Graecia](#) i gullalderen til antikkens Hellas. Den hadde da en befolkningen som strakte seg fra 200 000 til 800 000 innbyggere før 406 f.Kr. Byen ble grunnlagt av nybyggere fra [Gela](#) omkring 582 f.Kr. og ble et viktig kulturelt og økonomisk senter.
I dag er det omtrent 60 000 innbyggere i byen.

[UNESCO](#) har listet det arkeologiske området i Agrigento som en del av [verdensarven](#).
Det regnet nokså mye dagen etter at vi kom dit, så vi slappet like godt av på hotellet den dagen.



Et bilde fra terrassen den dagen vi reiser videre, den 14. oktober.



På vei opp til det arkeologiske området i Agrigento.



Videre oppover.



Dette er restene av templet til [Hera](#).



Restene av templet til [Herakles](#).

Mesteparten av disse ruinene ligger oppe på en høyde, men området kalles for Tempeldalen.

[Wiki](#) [Reisemagasinet](#)



Dette er [graven til Terone](#).



Concordia-tempelet skulle hedre [Zeus](#).



Concordia-tempelet sett fra andre siden.



Monumento ai caduti di Caltanissetta skal minne om de over 280 soldatene fra Caltanissetta som falt under 1. verdenskrig.



Gatebilder fra Caltanissetta.

[Caltanissetta](#) er hovedstad i [provinsen Caltanissetta](#) og har omtrent 63 360 innbyggere. Den ligger i et område med bølgende åser og mange små landsbyer. Elva [Salso](#) renner gjennom området. Caltanissettas opprinnelse kan spores tilbake til 406 f.Kr., da admiral Nicia av Hamilcars beleiringsstyrke fra Kartago etablerte et fort på stedet, senere kalt Castra Nicia (Fort Nicia).



Dette er [Piazza Garibaldi](#). Det er det viktigste torget i gamlebyen. Vi ser også [Chiesa di San Sebastiano](#). Det ble bygget rundt 1500 på oppdrag fra befolkningen. Den har gjennomgått en rekke restaureringer og modifikasjoner.



Midt på plassen står [Fontana di Tritone](#). Den ble innviet den 15. desember 1956 for å erstatte en gammel lyktestolpe.



Dette er [Santa Maria La Nova](#), domkirken i Caltanissetta. Byggingen begynte i 1570 og ble avsluttet i 1622.



Vi tok disse bildene da vi kjørte forbi, men jeg har ikke klart å finne ut hva kirken heter og hva statuene skal forestille.



Klesvasken henger ute i gata.



Vi kjører mot Enna og kommer ganske høyt, så det kan nok være glatte veier her om vinteren.



Så kommer vi til Enna.



Det er en bratt by.



Smale gater her også.



[Chiesa Santa Chiara](#),

[Enna](#) har rundt 30 000 innbyggere. Byen ligger nesten 1200 meter over havet og er den høyestliggende provinshovedstaden i Italia.

Den ligger nesten så sentralt på Sicilia som en kan komme og blir kalt «navlen til Sicilia».



[Napoleone Colajanni](#), født 27 april 1847 i Enna, død 2 september 1921, var en italiensk sosiolog, publisist og politiker.



[Giuseppe Mazzini](#) (født 22. juni 1805 i Genova, død 10. mars 1872 i Pisa) var en italiensk politiker og revolusjonær. Han jobbet for samlingen av Italia.



Giuseppe Mazzini.



Dette er på domkirkeplassen.



Domkirken, [Il duomo di Enna](#), dedikert til [Maria Santissima della Visitazione](#).



Sidedør



Sydenden av domkirken.




Området rundt kirken.



En sidedør på domkirken.



Her kjører vi videre oppover.



Det står et krigsmonument utenfor Castello di Lombardia.



Dette er [Castello di Lombardia](#). Det er et av de eldste og største i Italia. Det ble bygget i det 1. årtusen f.Kr. av Sikanene.



Det er god utsikt herfra. Vi ser over til en by som heter [Calascibetta](#).



Vi kjørte videre fra Enna. I området rundt foregikk det en type billøp. Vi kjørte forbi mange kontrollposter.



Landskapet ser slik ut i dette området.



Det var en del leire og sand i dette området. Det hadde regnet kraftig dagen før og det regnet hadde tatt med seg sand ned skråningene. Det lå mye sand langs veiene, så veivesenet hadde nok en jobb å gjøre her.



Så kommer vi til [Piazza Armerina](#). Den har ca. 21 000 innbyggere. I nærheten av byen ligger den kjente severdigheten [Villa del Casale](#). Det er en romersk villa fra det 3. eller 4. århundre. Den har en stor samling mosaikk.



Gater oppover i byen.



[Chiesa del Carmine](#)



Her har jeg parkert bilen utenfor hotellet i Piazza Armerina.



Vi skulle bo på [Hotel Ritrovo](#).



Det var en skikkelig skinnsofa på rommet.

Hotellet lå midt mellom to enveiskjørt veier, men det var mange trær i området som dempet lyden fra trafikken, så den var ikke sjenerende.

Det var to bygninger, en hotellbygning og en restaurantbygning.



Restauranten i restaurantbygningen.



Frokosten spiste vi i hotellbygningen. Frokosten besto av nesten bare kaker.