

## SICILIA 4. - 18. OKTOBER 2022



Sicilia er en øy som ligger helt syd i Italia. Det er Middelhavets største øy og den har over 5 millioner innbyggere. I eldre tider kalte man i Norden Sicilia for Sikiløy. Vulkanen Etna i nærheten av Catania er Sicilias høyeste fjell (3263 m). Sicilia er nesten fri for innsjøer og elver med helårs vannføring.

Sicilia har i to årtusener vært regnet som en av Italias viktigste kornprodusenter. Andre viktige jordbruksprodukter er oliven og vin.

De tidligste kjente mennesker på Sicilia var stammer som av greske forfattere ble kalt elymerne, sikanerne og sikeliene. Sicilia ble kolonisert av fønikere, punere fra Kartago og grekere fra 8. århundre f.Kr. Fra 242 f.Kr. var hele Sicilia underlagt romersk kontroll. Fra 440 har Sicilia blitt erobret og styrt av vandalene, ostrogoterne, bysanterne, araberne, normannerne, Hohenstaufferne, Den hellige stol, Aragon, spanske konger, Savoia, habsburgerne, Kongedømmet Napoli. I 1860 ble Sicilia innlemmet i Italia.



Dette er regionsflagget.



Vi kjørte til Gardermoen og parkerte bilen hos Gardermoen Parkering.



Flyet gikk fra Oslo Lufthavn Gardermoen.



Flyturen var med Norwegian.  
Flyet gikk klokka 15:45.



Vi landet på Catania-Fontanarossa Airport klokka 19.20.



Da vi hadde fått bagasjen vår, tok vi taxi bort til hotellet, Vi hadde bestilt på [Le Dune Sicily Hotel](#), som ligger rett ved flyplassen.



Dagen etterpå, den 5. oktober, tok vi taxi tilbake til flyplassen for å hente den bilen vi hadde bestilt. Vi hadde bestilt den gjennom [Rentalcars](#) og utleieselskapet var [Sixt](#).

Denne gangen fikk vi en [Audi](#) A3 diesel automatic.



Her står jeg ved skranken til Sixt og får en beskrivelse av hvor jeg skal gå for å få nøklene og bilen utlevert.

Det var dårlig kart vi fikk, så vi måtte lete litt.

[Catania](#) er den nest største byen på [Sicilia](#) med i underkant av 312 129 innbyggere, og er også provinshovedstad i provinsen med samme navn. Byen er den nest største på Sicilia (etter Palermo) og den tiende største i Italia.

[Italyheaven](#)



Her er vi kommet til sentrum av Catania.

Vi ser tårnene på domkirken, [Duomo di Catania](#). Den har blitt ødelagt og gjenoppbygd flere ganger på grunn av jordskjelv og utbrudd fra den nærliggende Etna.



Dette er [Castello Ursino](#), som ble bygget mellom 1239 og 1250, som et av de kongelige slottene til keiser Fredrik II,

kongen av Sicilia. Etter flyttingen av hovedstaden bort fra Catania og utviklingen av kruttvåpen, mistet slottet sin militære rolle og ble brukt som fengsel. Det er en av de få bygningene i Catania som overlevde jordskjelvet i 1693. Slottet ble kjøpt opp av byen Catania i 1932, og er blitt restaurert.



Fra gatene rundt Castillo Ursino.



Dette er jernbanestasjonen i Catania.



Så kjører vi videre nordover langs kysten.



Church of Saint Matthew Apostle i Rovettazzo.



Noen ser på oss når vi kommer til [Giardini Naxos](#). Frem til 1970-tallet var Giardini Naxos en søvnig fiskerlandsby. Nå er den et svært populært feriested.



Her ser vi opp mot [Taormina](#) fra Naxos.

[Italyheaven](#)



Statuen av Teocles ligger langs strandpromenaden til Giardini Naxos. Ifølge legenden var det den første grekeren som landet her i 735 f.Kr. og grunnla Naxos.



Veien går langs strandpromenaden.



Dette er jernbanestasjonen i Giardini Naxos.



Lido Stockholm.



Taormina ligger høyt oppe i fjellsiden.

Historien til [Taormina](#) går tilbake til før antikkens Hellas etablerte sin første koloni på Sicilia i 734 fvt.

Taormina har vært et turistmål siden 1800-tallet. [Italyheaven](#).

Taorminas viktigste severdighet er et gresk teater, sannsynligvis fra 300-tallet før Kristus, ombygd av romerne på 200-tallet.



Vi kjørte helt opp til [Castelmola](#) før vi snudde og kjørte ned til hotellet hvor vi skulle overnatte.



Restaurant i Castelmola, [La Caverna](#).



Vi hadde bestilt på [Hotel Villino Gallodoro](#). Inngangen til resepsjonen og frokostsalen er opp trappa til venstre. Restauranten er bakerst til høyre.



Vi var sultne da vi kom, men det var ikke middag å få før klokka 19. Vi gikk ned til stranden for å se om det var noen strandrestaurant åpne. Det var det ikke, men det var mange på stranda.



Her ser vi i andre retningen. Stranden her heter Mazzaro-stranden.



Det var en restaurant her, men den var stengt.

### Italienske spisetider:

Frokost/Prima colazione: 07-10 - Den er søt og enkel. Den består stort sett av kaffe eller te og for eksempel en brioches, et enkelt rundstykke ('panino') med syltetøy eller kjeks ('biscotti') eller et kakestykke.

Lunsj/Pranzo: 13-15 - Dagens første varme måltid er lunsjen.

Middag/Cena: 20-23. Et ordentlig hovedmåltid er som regel sammensatt av: **Antipasti** (Forrett), **Primo piatto** (oftest en pastarett), **Secondo piatto** (hovedsaklig kjøtt eller fisk. Tilbehør må bestilles i tillegg) og **Dolce** (Dessert).

Vi bestilte bare primo piatto eller Secondo piatto. Det var mer enn nok for oss. Noen ganger ble det dessert i tillegg.



Så ble det mat.  
Anne Berit hadde Lasagne.



Jeg hadde Spagetti alle Vongole. Det er spagetti med små skjell.  
[Wikipedia](#)



Utsikten fra restaurnten.



Dette er fra frokosten dagen etterpå.



Da vi sjekket ut fra hotellet denne dagen, den 6. oktober, kjørte vi først syddover igjen for å ta noen flere bilder.





Vi kjørte videre nordover på SS114. Dette er Sant'Alessio Castle.  
[Castles99](#) [Castles](#)



Her ser vi fra veien ved festningen ned mot [Sant'Alessio Siculo](#).



Her står figuren Galassiopea.  
Det ble laget i 1987 av kunstneren Nino Ucchino,



Vi tok en liten avstikker til en liten by oppe i fjellene. Den heter [Savoca](#). Rett før vi kom opp til byen så vi dette eselet. Dette er også laget av kunstneren Nino Ucchino. Når man putter en mynt i boksen under, så starter det å prate.



Så kommer vi til bebyggelsen.



Fint dekorert vegg.



Her har vi kjørt gjennom byen og er på vei nedover igjen.



Vi stoppet et øyeblikk her, for vi fikk øye på Bar Vitelli.



[Bar Vitelli](#) var et av stedene filmen «The Godfather» eller «Gudfaren» ble spilt inn.



Rett bortenfor baren står denne stålfiguren som skal forestille regissøren av Gudfaren, [Francis Ford Coppola](#).



Så er vi nede ved havet igjen.  
Enda et kunstverk av Nino Uchino fra 1988.  
Det heter «Sirena»,




Dette er i Messina.  
Vi ser kirkene [Cathedral of Saint Mary of the Assumption](#) til venstre og [Chiesa di Sant'Antonio Abate](#) til høyre





Det lå et svært cruiseskip i havna da vi kjørte forbi. Det heter «[Norwegian Epic](#)» og det var det tredje største cruiseskipet i verden da det ble levert i 2010.



Vi ser tvers over havna mot [Madonna della Lettera](#). Den forgylte statuen på en 197 fots pidestall ble reist i 1934 på moloen ved [Forte del Santissimo Salvatore](#). Det er jomfru Maria som er Messinas skytshelgen.




Litt lenger borte kjører vi forbi [Neptun-fontenen](#). [Link](#)



Rett bortenfor står dette monument, [Batteria Masotto](#).



Nord for Messina kjørte vi forbi Parrocchia "S. Maria delle Grazie" - Pace.



Vi kjørte helt til det nordøstre hjørnet på Sicilia. Der står denne [masten](#). Det står en tilsvarende på fastlandet, Calabria, som vi ser i bakgrunnen. De var i bruk fra 1955 til 1994. Det var spent ledinger mellom disse for å overføre elektrisk kraft. Nå får mastene stå som historiske monumenter.



[Kapp Peloro](#) fyrstårn står i nærheten av den høye masten.



Her ute på odden er det to innsjøer. Her ser vi [Lago di Ganzirri](#). Den andre heter Pantano Piccolo.



Ved siden av fyrstårnet så vi denne fine restauranten, [La Risacca dei Due Mari](#).



Etter at vi hadde vært ute på nordøstspissen på øya, så kjørte vi langs nordkysten på SS113 bort til Milazzo hvor vi hadde bestilt på [Hotel San Michele](#). Vi hadde bestilt parkering til bilen. Det var i kjelleren under hotellet. Der var det så kronglete nedkjøring at jeg greide å lage riper langsetter bilen. Jeg hadde heldigvis full forsikring.



[Milazzo](#) var opprinnelig en gresk by. I dag er den en turistdestinasjon. Det er planer om å få borgen, festningsbyen og den gamle landsbyen inn på verdensarvlisten til UNESCO.



Det går ferger fra Milazzo til de [Eoliske øyene](#). Det er en gruppe av 7 bebodde og noen mindre ubebodde øyer.



Neste dag kjørte vi videre langs SS113. Her er vi kommet så langt at vi ser bort på [The Sanctuary of Tindari](#). [Link](#) Tindari-helligdommen ble bygget på ruinene av Tindari-slottet. Her står den berømte statuen av den svarte madonnaen.



Utsikt fra veien ned mot bukten.

Tindari var en gresk koloni som skal ha vært grunnlagt av Dyonyalos i 396 eller 395 fvt. Det er mange ruiner i området rundt [Tindari](#).



Utsikt videre mot øst der vi kom fra.



Anne Berit studerer utsikten.



Mer utsikt.



Dette er i [Patti](#). Dette er restene av en gammel port. Vi kjørte litt feil og rotet oss inn i gamlebyen. Det var så trange gater at vi måtte snu og kjøre ut igjen.



Fremdeles i gamlebyen i Patti,



Her er vi kommet et stykke videre og skal kjøre på en steinbro over Rosmarinoelven. Elva er som alle elvene på Sicilia helt tørre på denne tiden av året.




Denne dagen hadde vi bestilt på Hotel Za Maria, som ligger ved kysten før vi kommer til S. Stefano di Camastra.



Santo Stefano di Camastra oppsto rundt benediktinerklosteret Santa Croce di Santo Stefano i Val Demone, på 1000-tallet e.Kr. Den nåværende byen ble bygget etter et katastrofalt jordskred som ødela den gamle landsbyen den 6. juni 1682. Byen ligger i et område med mye leire og det produseres mye keramikk, murstein og fliser.



Fra rommet vårt så vi ned på jernbanen som gikk rett nedenfor hotellet.



Utsikten om kvelden.

Her fikk vi ikke støplene inn i kontaktene, men vi fikk låne et adapter av hotellverten. Da vi reiste dagen etterpå spurte vi om vi kunne få kjøpe det. Vi fikk det og vi måtte bruke det på alle de neste stedene vi overnattet.



Et eksempel på keramiske fliser. Disse lå i gulvet i hotellet. Jeg går ut fra at de er produsert i området.




Her er vi i spisesalen om kvelden. Vi var de eneste som spiste så tidlig. Etter hvert kom det en gruppe menn på et langbord ved siden av oss.



Anne Berit hadde en vegetarisk pastarett.



Jeg hadde Spagetti Vongole her også.



Neste dag, den 8. oktober, kjørte vi videre vestover på SS113.

Her kommer vi til det fjellet som Cefalu ligger ved.



Vi kjører gjennom byen.

[Cefalu](#) var opprinnelig en gresk festning oppe på fjellknausen. Oldidsbyen ble også bygget der oppe. Den bygningen som dominerer bybildet i dag er katedralen som ble påbegynt i 1131.



Her ser vi tilbake mot byen.



Zoomet inn på katedralen.



Dette er et industriområde øst for [Termini Imerese](#). Her er det blant annet en bilfabrikk og en kraftstasjon. Byen er en av de viktigste i området med god infrastruktur. Det har bodd mennesker her i uminnelige tider og det er både greske og romerske ruiner i området.



Dette er [Torre delle Mandre](#). Tårnet ble trolig bygget da Sicilia var under Aragon på 1400- eller 1500-tallet. Det ble nevnt første gang i dokumenter i 1557. Tårnet var ment å beskytte området mot [Maghreb](#)-pirater.



Her ser det ut til å være et lager med keramikk.



Vi er her kommet til Palermo og vi ser [Castello Utveggiro](#) oppe på [Mount Pellegrino](#). Det ble bygget som et herskaps hus, men har etter hvert blitt benyttet til hotell og skole. Det ble stengt i 2016.



Havnen i Palermo.  
Herfra kjørte vi mot den leiligheten vi hadde booket, men før det var vi innom et supermarked for å kjøpe noen matvarer.



Kjøkkenet



Terrassen

Vi hadde bestilt en leilighet som hadde navnet [Zisa Home](#). Her skulle vi ha to overnattinger. Neste dag hadde vi tenkt en tur opp til Monreale og en tur med en Hop on – Hop off buss i Palermo. Neste dag var jeg imidlertid plaget av en virusinfeksjon, så jeg sov det meste av dagen. Anne Berit hadde også snev av de samme symptomene, vondt hals, snue og hoste.



Katedralen

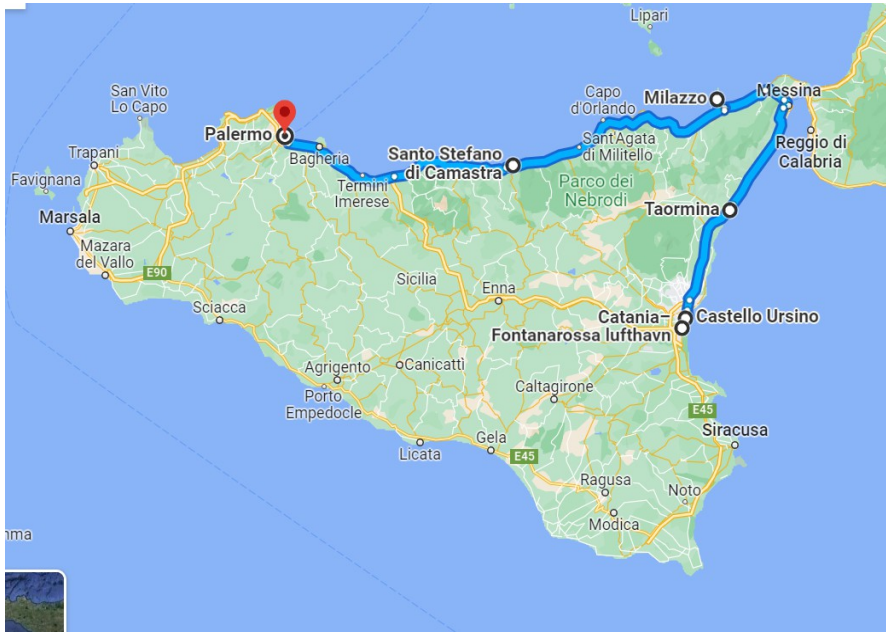


Klosteret

Etter at Palermo ble okkupert av muslimer i 831 ble biskopen av Palermo tvunget til å flytte sitt bispesete til utenfor hovedstaden. Rollen som den nye katedralen ble gitt til den lille kirken Aghia Kiriaki i landsbyen som senere ble kalt for [Monreale](#). Etter at [normannerne](#) erobret stedet i 1072, kunne de kristne atter flytte tilbake til den gamlebyens katedral. Muligens på grunn av den lille kirkens midlertidige rolle som eklektisk senter besluttet kong

Vilhelm II av Sicilia å bygge sin berømte katedral her. Under kong Vilhelm II grunnla benediktinerne fra Cava de' Tirreni et kloster ved siden av katedralen.

Palermo er hovedsete for Sicilia. Byen har 676 100 innbyggere og det urbane byområdet rundt har tilsammen 1 065 600. Dette gjør Palermo til den 5. største byen i Italia etter Roma, Milano, Napoli og Torino. Byen er kjent for sin rike historie, kultur, arkitektur og gastronomi, og har spilt en stor betydning i de rundt 2 700 årene byen har eksistert.



Så langt har vi kjørt slik som dette.