

## SANDNES 29 APRIL – 2 MAI


Vi kjørte til [Dalen Parkering](#) der vi satte fra oss bilen. Dalen kjørte oss til flyplassen, [Oslo Lufthavn, Gardermoen](#). Vi reiste med [Norwegian](#) fra Gardermoen klokka 13.20 og vi var fremme på [Stavanger Lufthavn, Sola](#) klokka 14.10. Vi hadde bestilt en bil via Norwegian. Vi hadde bestilt en [Toyota C-HR](#) eller lignende. Vi fikk en [Toyota Corolla](#) stasjonsvogn.



Vi hadde bestilt på Jæren Hotell på Bryne, men vi avbestilte det og bestilte i stedet en leilighet i [Forus leilighetshotell](#) i Sandnes. Da fikk vi mye bedre plass og det ble billigere.



Dette bildet fikk vi.



Om kvelden besøkte vi Hemming, Anne Siri, Maria, Oline og Johanne. Vi fikk servert Taco. Maria viste fram tegninger hun hadde gjort. Vi ble imponerte.



På Lørdagen besøkte vi Øystein. Senere på dagen var vi hos Janette, Geir, Maren og Mathilde. Her er bordet klargjort for middag: Pasta med pesto og diverse tilbehør.



Katten, Milo, ville ikke se på fotografen.



På søndagen kjørte vi en tur til Fraffjord. Denne dagen var [Vårsleppet på Jæren 2022](#). Her måtte vi stoppe for en lang rekke med sykler. Det var med ca 3000 sykler dette året.



Her går motorveien på [Kvelluren bru](#) over Kvelluren i Sandnes.



Trærne er mye mer utsprunget her enn i Kongsvinger. [Krossfjellet](#) i bakgrunnen.



Her kommer vi til [Ålgård](#). Berlandshølen i forgrunnen og Berlandsnuten i bakgrunnen.



Forbi Ålgård skimter vi [Edlandsvatnet](#) og [Edlandsfjellet](#) i bakgrunnen.



Dette er rett før vi kommer til [Skurve industriområde](#) ved Ålgård.




Så er vi på Storrsheia mellom Ålgård og [Vikeså](#). Det ennå snø i de høyeste fjella i Bjerkreim.




Kommet forbi Vikeså ser vi [Øvrebygd](#) ved vatnet [Hofreistæ](#),



[Birkelandsvatnet](#) til venstre.  
Lindelifjellet i bakgrunnen.




Her nærmer vi oss Veen.  
Ytra [Vinjavatnet](#) til høyre.



Her kommer vi straks til [Gloppedalstunnelen](#).  
Indra [Vinjavatnet](#) til venstre.



Så er vi gjennom tunnelen.




Veien går gjennom [Gloppedalsura](#) som kalles Nord-Europas største steinrøys. Den består av steinblokker som ligger oppå en endemorene. Den ble skapt for 10000 år siden da isbreene smeltet. Frostsprengning gjorde at enorme mengder stein raste ut fra fjellsiden.

Den 22. april 1940 angrep tyske styrker Gloppedalsura fra Veen. Her fungerte de store steinblokkene som en naturlig festning for de norske forsvarerne. Mange tyskere falt i slaget.



Store steiner.



Deretter kjører vi langs [Glppedalsvatnet](#).



Her kommer vi til Byrkjedal. Vi ser veien som går over fjellet til Maudal.



Dette er [Byrkjedalstunet](#). Her er det hotell, restaurant, lysstøperi og selskapslokaler. Ett av selskapslokalene, Glppehallen, ligger inne i fjellet.

Byrkjedalstunet er en av Rogalands mest besøkte turistdestinasjoner og har årlig 150 000 besøkende.



Veien videre nedover dalen går første gjennom [Giljajuvet tunnel](#).



Deretter gjennom denne tunnelen, [Skredlitunnelen](#) som åpnet i 2009. Før tunnelene åpnet var veien smal, svingete og rasutsatt.



[Dirdalsåna](#) renner her. Vi ser noen av husene i [Gilja](#) på andre siden av åa.



Dette er [Gilje Tre AS](#).



Veien mot [Frafjord](#) går her.

Vi ser skilt til [Giljastølen](#). Der er det hytteområder med 250 hytter. I tillegg er det en campingplass. Om vinteren er det skitrek.





Dette er den gamle veien som gikk over fjellet. Den er nå stengt ved Giljastølen. Herfra og ned til [Frafjord](#) var veien til stadighet utsatt for ras.



Nå går det tunnel gjennom fjellet.  
[Frafjordtunnelen](#) ble åpnet i 1999.



Her er vi gjennom tunnelen og ser innover Frarfjorddalen.





Frafjord Bedehus.



Her går det bru over Frafjoråna til Molaug.







Øverst oppe i dalen ligger en parkeringsplass. Herfra går det sti oppover mot Månafossen. Stien er ganske bratt og ulendt. Det er laget trapper og det er kjettinger å holde seg i på de bratteste partiene.

[Månafossen](#) har et fritt fall på 92 meter. Den er en av Rogalands største turistattraksjoner.



Her er vi på vei nedover dalen igjen.



Dette er Frafjordåna.




Dette er ved Eikeskog.




Her ser vi ned mot Brådland.



Videre nedover mot Kommedal.



Brua over Brådlandsåna.



Håland.



Kommedal.





Frafjordåna.



Her kommer vi til Frafjordbygda.





Kaien i Frafjord. Her la rutebåten til før i tida.



I dag er kaien fiskeplass.




Naust.



Lenger borte ligger [Frafjord Spa](#).



Her er det mange hytter og marina.



Mange båter.





Bakerst kan vi skimte stien som går over fjellet til Espedalen.



Innerste del av [Frafjorden](#) sett fra lufta. Frafjord er en fortsettelse av [Høgsfjorden](#).



Så har vi kjørt tilbake gjennom Frafjordtunnellen til Gilja og er kommet til Dirdal. Dette er Dirdal kirke.



Her ser vi nedover dalen i retning av Høgsfjorden. Fjellet i bakgrunnen er [Uburen](#). Det er en teori at navnet har noe å gjøre med folketrua om [utburden](#), som er en spesiell for for [spøkelse](#).



Fra veien ser vi taket på noen av husene i [Dirdal](#). Det ligger et steinknuseanlegg nede ved fjorden. Det får stein fra steinbruddet ved Ragsvatnet.



Dette er [Ragsvatnet](#) med Oltedal i bakgrunnen.



På andre sida av Ragsvatnet ser vi [Bynuten](#).  
Bynuten var det høyeste fjellet i Sandnes før Sandnes ble slått sammen med [Forsand](#).



Her kjører vi langs Ragsvatnet.



Dette er [Rage bru](#).  
Den ble tatt ut av bruk i 1937.  
Herfra kjørte vi en avstikker ned til Oltesvik.



Bak Ragsvatnet ser vi fjellet Kammen. Vi ser også steinbruddet til [Norsk Stein Dirdal](#).



Her ser vi Vigaknuten.



Så var vi nede ved kaien i Oltesvik.  
[Oltesvik Kraftverk](#) ligger ved siden av kaien. Det får vann fra Ragsvatnet,  
På andre siden av [Høgsfjorden](#) ser vi Rossavik.



Her kjører vi tilbake langs Ragsvatnet mot Rage bru.



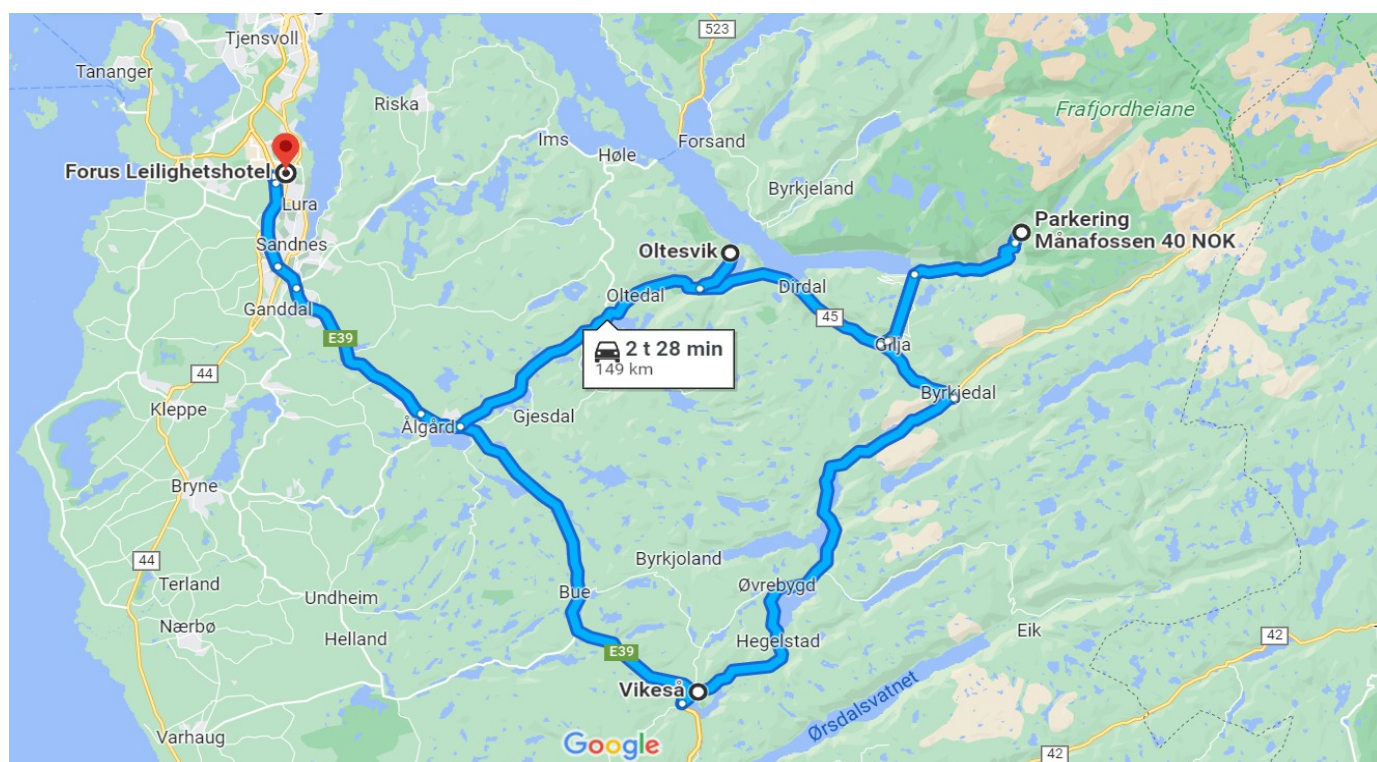
Så kommer vi til Oltedal.



Her har vi tatt av fra hovedveien som går utenfor bebyggelsen.



Mange hus i Oltedal.  
Det er en del garnindustri her.



Da hadde vi kjørt denne runden.



Om kvelden hadde vi bestilt bord på denne restauranten, [Hereford and Friends](#). Den er ansett å være Stavanger – Sandnes-regionens beste steakhouse for tiden.



Vi hadde invitert Solveig og Leif Kalheim.



Jeg hadde biff med bakt potet, kremet sopp og hjemmelaget bernaisesaus.



AnneBerit hadde kveite med bakt potet.



Til dessert hadde jeg creme brulee.




Anne Berit hadde Herefords brownies med vaniljeis.





Da vi skulle reise tilbake til Kongsvinger på mandagen, hadde vi god tid, så vi kjørte innom [Sandvedparken](#) i Sandnes.  
[Sandalsand](#)




Det holder til en [Mandarinand](#) i parken.  
Anne Berit hadde lyst til å se den.

Noen bilder fra parken.

Sandved hagebruksskole anla parken på sin eiendom tidlig på 1900-tallet. Kommunen har leid parken fra 1932, men er nå eier.





Dette er en flott park som ligger langs Storåa fra Sandnes til Ganddal.  
Den er omtrent 800 meter lang.



I parken ligger denne kafeen: [Parkkafeen](#).



Dette er et bilde som vi fant i terminalen på Sola Lufthavn.  
Flyet gikk fra Sola klokka 15.00 og var på Gardermoen klokka 15.50.  
Bussen til Dalen Parkering sto klar til å kjøre da vi kom ut fra terminalen.



Så var vi hjemme igjen.  
Her har vi hengt opp kunstverket til Maria opp på kontoret.