

## SAMOS 17. - 24. AUGUST 2019

Vi bestilte restplass til Samos hos [apollo](#). Når turen går så tidlig om morgenen synes vi det er mest behagelig å reise til Gardermoen kvelden før flyet går. Vi booket derfor et rom på [Park Inn by Radisson Oslo Airport Hotel West](#) og vi reserverte plass for bilen på [Gardermoen Parkering](#), som ligger rett ved siden av hotellet.



Her er vi ved innkjøringen til Gardermoen Parkering.



Fra Gardermoen Parkering ser vi rett bort på hotellet.



På veien bort til hotellet tok vi et bilde som viser hvor mye rognebær det er på trærne denne høsten.



Her sjekker jeg inn.



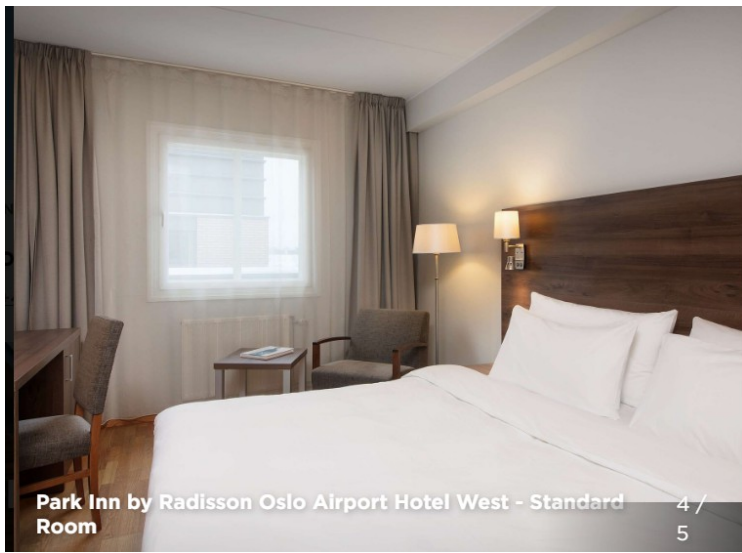
Dette er innover.



Dette er ut mot inngangen.

Imens tar Anne Berit bilder av restauranten. Den har ikke åpnet ennå.





Rommet vårt så omtrent slik ut.

Fra rommet kunne vi se biler som står parkert på Gardermoen Parkering og vi kunne se flyplassen lenger borte.

Da restauranten åpnet, gikk vi dit for å spise.



Jeg hadde gratinert sjøkreps til forrett.



Anne Berit hadde skinke med asparges.



Til hovedrett hadde jeg biff.



Anne Berit hadde laks.

Tidlig neste morgen hadde vi litt å spise til frokost. Deretter tok vi Shuttle-bussen bort til flyplassen. Billettprisen var inkludert i det vi betalte for å ha bilen på parkeringsplassen.



## Først litt om [Samos](#).

Øya ligger i øygruppen som kalles [de nordlige egeiske øyer](#) utenfor kysten av Tyrkia. Den er skilt fra det tyrkiske fastlandet av [Mykalesundet](#) som 1,6 km bredt.

I [antikkens Hellas](#) var øya et sentrum for [jonisk](#) kultur og var en mektig bystat. Den store matematikeren og filosofen [Pythagoras](#) ble født på Samos. Det samme var filosofen [Epikuros](#) og astronomen Aristarkhos. Samos produserte en vin som var ettertraktet i antikken og som fortsatt framstilles.

Samos har vært styrt av Perserriket, Athen, Sparta, Egypt, Selevkideriket, Romerriket, Det bysantiske riket, Genova, Det Osmanske riket. I 1834 ble Samos en delvis selvstendig stat, men underlagt Det osmanske rike, Samos ble forent med Hellas i 1912.

Næringslivet på Samos er hovedsakelig basert på jordbruk og turisme. De fremst jordbruksproduktene er druer, honning, oliven, olivenolje, sitrusfrukter, tørket fiken, og mandel, foruten også blomster. Muskatell er den viktigste vindruen. Øya er også kjent for tobakksindustri og keramikk.

På [UNESCOs verdensarvsliste](#) står helligdommen [Heraion](#) og [Eupalinos tunnel](#), som er antikk ingeniørkunst.



Kartet til venstre viser hvor Samos ligger.

Vi skulle bo i Kokkari, som ligger nordvest for Samos by.



Her har vi landet på [Samos internasjonale lufthavn](#). Vi fløy med SAS. Vi hadde bestilt mat ombord, men jeg syntes at maten var så dårlig at jeg ikke spiste noe særlig.



Her sitter jeg på transfer-bussen inn til terminalen.





Da vi hadde fått bagasjen, var det å finne bussen som skulle ta oss til bostedet vårt. Her står bussen klar.



Retten ved flyplassen ligger det en innsjø som heter Glyfada. Det er ikke mange innsjøer på de greske øyene.



I utkanten av Pythagorion kjørte vi forbi [Det arkeologiske museet](#). Her ser vi litt av utgravninger som er gjort.



Her ser vi ned mot Samos marina som ligger rett øst for Pythagorion.




Bussen kjørte til mange forskjellige hoteller for å sette av folk. Her ser vi over Mykale-sundet mot Tyrkia.



Så er vi kommet til nordsiden av øya. Vi ser ned på Samos by eller [Vathi](#). Den ligger innerst i en fjord.





Et par bilder til av Vathi.



I Kokkari hadde vi bestilt leilighet på et sted som heter Archangelos Village.



Vi fikk den leiligheten som er vist på dette bildet.

Da vi kom ble vi møtt av en kar som tok seg av koffertene våre og vi ble ønsket velkommen av en dame som driver hotellet og hun viste oss rundt i leiligheten av.



På bordet i stua lå det en hotellperm.

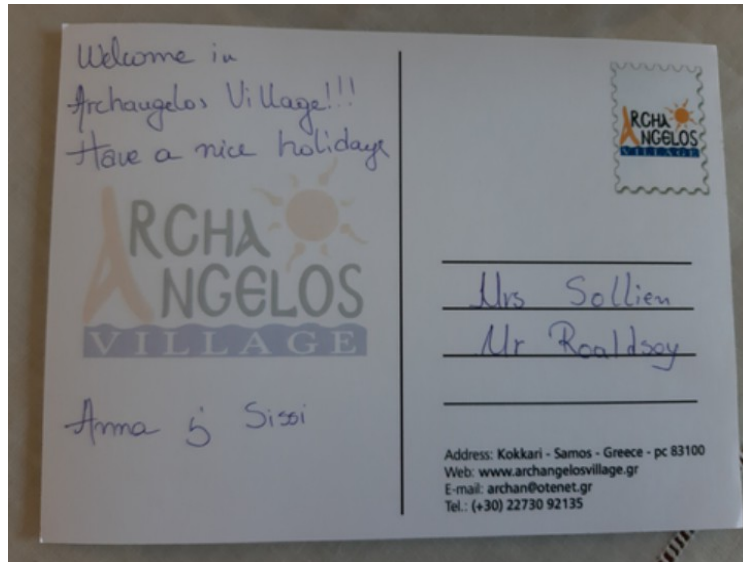


Det sto også et fruktfat og en flaske likør.





Dette er fremsiden av et postkort.



På baksiden var det adressert til oss med ønske om en fin ferie fra Anna og Sissi.



Vi fikk også en velkomstdrink av fritt valg og et fat med bakervarer. Vi valgte øl som velkomstdrink.



Her er jeg i gang med å akklimatisere meg.



Dette er på soverommet. Det var en svær myggnetting rundt senga. Vi så ikke noen mygg så lenge vi var der. Det var dessuten myggnetting foran alle vinduene, så det eneste stedet der det kunne komme inn mygg var når vi hadde døra til terrassen åpen.





Da vi så ut vinduet på soverommet så vi bortover jordene.



Dette er stua med kjøkkenkrok helt bakerst. Bakerst ser vi den lille terrassen.



Fra balkongen så vi bort mot et jacuzzi-bad som var plassert på taket på bygget ved siden av oss.



Den store terrassen ser slik ut.



Her er det også to solstoler.






Leiligheten var veldig fin, blant de beste som vi har hatt noen gang. Det eneste vi kunne sette fingeren på var at det var litt råteskade i dørkarmen ut til den store terrassen. Her var det en maurkoloni som hadde funnet seg hus. Vi måtte være veldig påpasselige med å ikke etterlate matsmuler noe sted, for da krydde det av maur der etter en kort stund.



Her sitter jeg ute på terrassen en kveld.

Hver morgen fikk vi ferske rundstykker som ble hengt i en heklet pose på en krok utenfor døra.



Hotellet var bygget langs en fotgjengergate.





Noen bilder fra gata.



Dette er døra inn til resepsjonen.



Tvers overfor resepsjonen ligger bassenget som hører til nabohotellet.

Det var pyntet med mange slags figurer overalt. Her bilder av noen av dem.





Fin bougainvillea.



Denne sitteplassen var rett nedenfor trappa vår.





Dette er første gang vi har sett. Det var satt opp due-figurer på alle takene bortover. Vi har den teorien at det er for å hindre at levende duer setter seg på taket og legger etter seg dritt.



Det var mange fine solnedganger da vi var der. Vi prøvde å ta bilder, men de ble ikke så fine som virkeligheten.



Det var flere restauranten i nærheten. Den nærmeste heter [Meltemi](#). [TripAdvisor](#).



Vi spiste her flere ganger, både lunsj og middag. Vi syntes den var den beste restauranten i nærheten.



Når vi kommer inn går vi gjennom inne-restauranten, og det er satt opp bord ute mot stranden. Vi satt alltid ute, for der var det alltid frisk bris, så det ikke ble så varmt som inne. Det var også mulig å leie solsenger og parasoller på stranden, og det var bord her også som man kunne bruke.





Som regel blåste det friskt, så det var ganske store bølger hver dag.



Dette er en av dagene. Venter på maten.



En annen dag. Har spist opp maten.



Her bruker de papirduker med kart over øya.



Hver ettermiddag flyttet de de restaurantbordene som sto inne ut på stranden. Stolene måtte jo også flyttes. En av kelnerne bar store lass med stoler. En annen var spesialist på å bære bord. Det var litt av en jobb. Jeg regner med at de fikk mange gjester om kvelden som ville spise ute på stranden. Dagen etterpå var alle bordene og stolene på plass inne.





Jeg betaler i betalingsterminalen inne.



Store bølger.



Vi spiste på [Mythos restaurant](#) en gang. Her er vi på vei inn i lokalet. Det er laget tak over en del av uterestauranten. Vi satte oss der. [TripAdvisor](#).



Her har vi satt oss og ser mot inngangen. Maten var OK, men det ble til at vi gikk dit bare den ene gangen. Vi likte oss bedre på Meltemi.



Da vi hadde spist, tok vi bilde av dette treet som er malt på veggen i inngangen.



På vei tilbake til leiligheten tok vi bilde av denne pynten som står i en nisje i veggen på hotellet.





En annen dag gikk vi for å spise på [Dionysos restaurant](#).  
[TripAdvisor](#).  
Dette er et bilde på en av veggene.



Anne Berit er klar til å bestille mat og drikke.



Det er jeg også.



Dette er restauranten sett fra gata.  
Vi gikk hit bare en gang, selv om maten og servicen var helt OK.



En dag gikk vi østover mot havnen. Langs hovedgata finnes forskjellige butikker og restauranter.



En italiensk pizza-restaurant.





Flere restauranter langs stranden.



Her kommer vi til et nes før vi kommer til havnen.



Vi går langs havnepromenaden.



Vi ser havnen lenger fremme.



Her ligger båtene i le for vinden bak moloen.





Det er en liten strand her også.



En restaurant ute på neset.



Moloen.



Fyret ytterst.



Det er en liten høyde innenfor neset, men vi gikk ikke opp dit.



Promenaden går opp en liten bakke.





Det er fint beplantet over alt.



Her går strandpromenaden nedover igjen. Her nede ligger en rekke restauranter.



Vi kom her.



Vi satt her en stund og hadde litt snacks og ouzo.





Dette er havnepromenaden videre bortover.



Bølgespruten står høyt over restaurantteltene innerst i vika.



Det var en andeflokk som svømte att og fram i havnebassenget.



Bølgespruten går høyt der som vi også sitter.



Her ser vi innover i fjorden i retning av Samos by (Vathi).



Her er vi på vei tilbake mot leiligheten. Vi går på baksiden forbi en av restaurantene i havnen.





På vei tilbake.



Bilde av en dør i forbigarten.



Så var oppholder her slutt. Vi får hjelp til å frakte bagasjen bort til der bussen skal plukke oss opp på vei tilbake til flyplassen.



Vi fikk en avskjedspresang før vi forlot hotellet.



Oppi posen lå den en såpe fra Samos.





Dessuten lå det et bilde med magnet på baksiden slik at den kan henges opp på kjøleskapsdøra, slik at hver gang vi nærmer oss kjøleskapet, så skal vi bli minnet om Kokkari på Samos.