

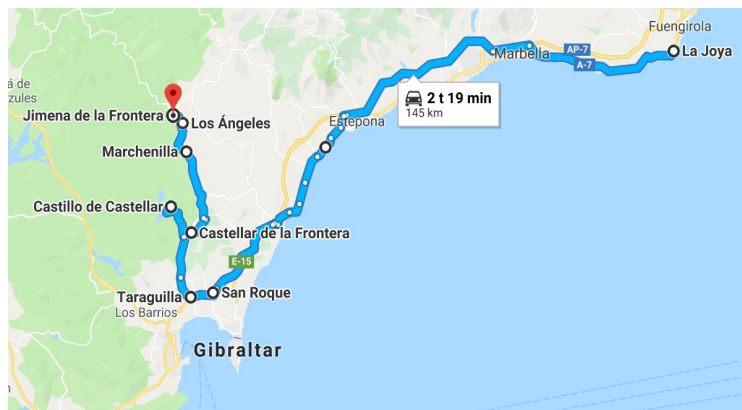
## FUENGIROLA – LA JOYA – VINTEREN 2018 – 2019 RUNDTUR

Den 20. til den 23. mars leide vi bil for å kjøre en runde til forskjellige småbyer i landet innenfor der vi bodde. Vi leide bilen hos Budget i Fuengirola. Vi fikk en hvit Mercedes CLA 180 denne gangen.

På denne turen hadde vi ikke tenkt å gjøre noen grundig sight-seeing, bare å kjøre gjennom byene og ta noen bilder.



Bilen så omtrent slik ut. Den var veldig god å kjøre.



Kjøreruta den første dagen så slik ut.




Et stort leilighetshotell ved veien hvor vi kjørte langs kysten. [Den spanske oxen](#) lurer over taket.



Første stopp var i [San Roque](#). Vi stoppet på en plass som heter Avenida de Gibraltar og tok bilde av dette monumentet.



Monumentet sett fra andre siden.



Et monument av tyrefekteren Cristobal Cuenca Ruiz med kunstnernavn Tobalo Vargas, født i 1948.



Tobalo Vargas har fått en due på hodet.



Her er tyren. Vi ser litt av tyrefekter-arenaen til høyre.



Denne steinen sto også der.



Neste stopp var i Taraguilla. Der fant vi ikke noe interessant å ta bilde av, bare tre søppelbeholdere.



Her nærmet vi oss [Castillo de Castellar](#). Gamlebyen ligger innenfor murene. Her er hotell og restauranter og noen fastboende. De fleste som bodde her flyttet til den nye byen (Pueblo Nuevo) nede i dalen i 1971. I 2008 bodde det totalt 3019 innbyggere i Castillo-Fortaleza, Pueblo Nuevo og Barriada La Almoraima. Det var tidligere stor korkproduksjon i Almoraima. Mange er flyttet bort til Pueblo Nuevo, men og det bor fremdeles 200 her.



Rett nedenfor festningen.



Dette er på parkeringsplassen.



Informasjonskontoret.



Små palmer vokser rett ut av berget.



Nedenfor festningen ligger en oppdemmet sjø, Embalse del Guadarranque.



Så følger noen bilder fra Castellar de la Frontera (Pueblo Nuevo).



Castellar (Nuevo Pueblo) er en ny by med brede gater og store grøntarealer. Den ble bygget på slutten av 1960-årene, og de fleste som bor her flyttet hit fra bygningene innenfor borgmurene i 1971 for å få en bedre levestandard.



Kirken



Rådhuset/politistasjonen.



Friluftscene.



Dette er et monument for å feire 25-års jubileet for den nye byen.

[Link til historien.](#)



Neste stopp var i [Los Angeles](#). Dette er [Santuario de Nuestra Señora Reina de los Ángeles](#).



Lenger borte i utkanten av Los Angeles står det noen kyr og ser på oss.

Kirken ble bygget på slutten av 1400-tallet. Etter 1700 ble den utvidet for å kunne brukes som et kloster for Fransiskanermunkene.

Los Angeles ble anlagt i forbindelse med byggingen av jernbanen mellom Algeciras og Jimena. Jernbanen ble åpnet i 1890. Neste strekning frem til Ronda ble åpnet i 1892. [Jernbanestrekningens historie](#).

Jernbanestasjonen tidligere kalt Jimena de la Frontera jernbanestasjon, eller bare Jimena Station. Den har nå fått navn etter kirken



Neste by vi kom til var [Jimena de la Frontera](#). Dette er en gammel by hvor det har bodd fønikere, iberere, kartagere, romere og arabere. I dag bor det omtrent 10000 mennesker her. Mange er engelske pensjonister.

Araberne bygget en festning på toppen av åsen i 750.



Vi hadde booket på et hotell som heter [Casa Henrietta](#). [Hjemmeside](#).



Vi fant ikke passende parkering i gata utenfor hotellet, så vi tok en runde til i de enveiskjørte gatene for å finne noe bedre parkering. Bratte gater overalt.



Rommet så omtrent slik ut.



Etter at vi hadde sjekket inn, så hadde jeg en «reisepils» i baren.



Diverse bilder derfra. Her en høne på pianoet.



Behagelig sofa å sitte og studere brosjyrer.





Sjuarmet lysestake.



Bardisken med stoler.



Bilde



Bilder fra korkproduksjonen i området.




Bilde på mange av talerknene.



Utsikt fra rommet.



Utsikt fra rommet.



En blomst på taket nedenfor.





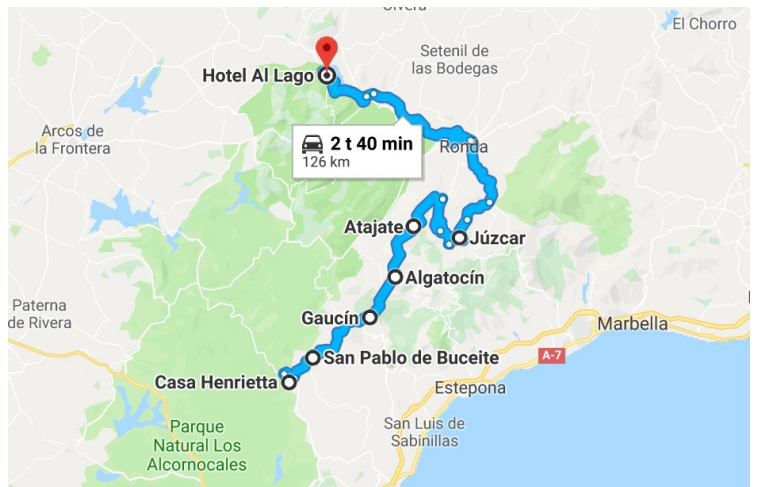
Et badekar i resepsjonen. Det var laget om til en fontene med rennende vann.



En elefant i resepsjonen.



Dagen etterpå kjøre vi videre. Store arealer med oliventrær.



Dette er kjøreruta.



Her ser det ut til at buskene er beskyttet med plast.



Her kommer vi til [Gaucin](#).  
Beskrivelse i [Andalucia.com](#) – [Vistascostadelsol](#) - [Rusticblue](#)

Gaucin har eksistert lenge før romerne kom hit. Romerne bygget borgen og visigoterne og araberne utvidet den til et fort. Byen ble gjenerobret i 1457 av troppene til Henrik IV.



I området var det mange busker med gule blomster.



Innkjørselen til byen.



Noen bilder som vi tok da vi kjørte gjennom byen.





Dette er rett før vi kjører ut på hovedveien igjen.  
Hovedveien går på denne viadukten.



Fjellformasjon mellom Gaucin og Algotocin, Sett fra [Mirador del Genal](#).



Litt av utsikten fra Mirador del Genal. Vi ser Jubrique til venstre og Genalguacil til høyre.



[Jubrique](#) har omtrent 750 innbyggere i dag.  
[Andalucia.com](#)



[Genalguacil](#) har omtrent 500 innbyggere.  
[Visitcostadelsol.com](#)

Både Jubrique og Genalguacil er hvite mauriske landsbyer. Det finnes gull, sølv, jern og bly i fjellene her, og de ble først utnyttet av romerne. Det antas at det var maurerne som først startet jordbruk i området. I dag er de litt turisme og jordbruk. Det produseres en del vin. Mange pendler også ned til kysten for arbeid.



Fra Mirador del Genal ser vi også bort til den neste byen vi skal til. Den heter Algotocin.



Her har vi zoomet inn på kirken.



Utsiktspunktet var godt tilrettelagt med bilder og kart over området og det var stier trapper og gjerder. Det var mange slike utsiktspunkter her oppe i fjellene.



Mange fine blomster i området.



Her viser litt av den ene stien med rekkverk.



Her kjører vi nedover i Algotocin. Det er smale gater og GPS-en loste oss innover til bysentrum.



Enda smalere gater.



Algotocin har nesten 1000 innbyggere og de livnærer seg for det meste av jordbruk. I retning av Genal-dalen dyrkes mye korkeik, oliven, mandel, fiken og kastanje. Mot Guadiaro-dalen er det god tilgang på vann og det dyrkes mer grønnsaker.

[Andalucia.com](http://Andalucia.com) [visitcostadelsol.com](http://visitcostadelsol.com) [wikipedia](http://wikipedia)



Da vi kom til en gate som var for smal for bilen, kom denne damen ut og hjalp oss tilbake til hovedveien.



Her dirigerer hun oss forbi hushjørnene. Det gikk med bare mm klaring.



Den neste byen vi har bilde fra er Atajate, som ligger mellom Guadiaro og Genal, og har ca. 150 innbyggere.  
[Wikipedia](http://Wikipedia) [andalucia.com](http://andalucia.com) [visitcostadelsol.com](http://visitcostadelsol.com)



Zoomet inn på St. Josef – katedralen.



Vi stoppet også på [Mirador del Fraile](#).



Noe av utsikten herfra.



Dette er Alpandeire. I åsen bak byen ses veien hvor vi kom kjørende ned fjellsiden. Det er rundt 330 innbyggere her i dag.

[Wikipedia](#) [Andalucia.com](#) [casadellanete](#)



Der vi stoppet så vi denne plaketten angående [Fray Leopoldo de Alpandeire](#), som ble født her. Han var en Kapusinermunk som ble kåret til helgen i 2010. Det ble også reist en statue i byen i 2009.



Her kjørte vi forbi Farajan, som er enda en maurisk by.

[Wikipedia](#) [andalucia.com](#)



Dette er Júzcar.



Júzcar er blitt kjent for at alle husene er blitt malt smurfe-blå i forbindelse med feiringen av premieren for smurfefilmen i 2011. Før dette hadde de 9000 turister i året, mens de senere har hatt 95000 turister årlig.

[Wikipedia](#) [andalucia.com](#) [spainattractions](#) [lonelyplanet](#)







Noen av husene i byen.



På veien videre ser vi Cartajima på avstand.  
[Wikipedia andalucia.com](https://en.wikipedia.org/wiki/Andalucia)



Omtrent på det høyeste punktet av veien kjørte vi forbi denne gården.



Det viste seg å være en sauefarm.






Utsikt over saueflokken.



Vi skulle overnatte på [Hotel al Lago](#).



Etter innsjekking hadde vi et glass vin på terrassen ute.



Bilen som vi hadde leid.  
Sjøen vi ser i bakgrunnen er en oppdemmet sjø,  
[El Gastor](#).



Utsikt fra rommet.



Hotellet med fjellet bak.



[Mirador de Zahara de la Sierra](#) er et utsiktspunkt nedenfor byen.



Blomstrende trær.

Hotellet ligger i utkanten av den lille byen Zahara de la Sierra. Den er en av de hvite byene som ligger lengst inne i landet. Den ligger på en fjellknaus hvor det er rester etter et maurisk fort og utkikkstårn. Den eldste dokumentasjon for byen er fra 1282. I dag er det omtrent 1500 innbyggere her.

[Wikipedia.com](https://en.wikipedia.org/wiki/Zahara_de_la_Sierra) [Andalucia.com](http://Andalucia.com) [Spain-Holiday.com](http://Spain-Holiday.com)



Dagen etterpå kjørte vi oppover i byen. Her kommer vi til et klokketårn, [Torre del Reloj](#).



Torre del Reloj ligger rett bak denne kirken,



Fra gatene oppe i byen.



Helt på toppen av fjellet ligger restene av festningen.



Utkikkstårnet, [Torre del Homenaje](#), er kanskje best bevart.



En fontene.



Appelsiner.



Dette er en kirke, [Iglesia de Santa María de la Mesa](#).

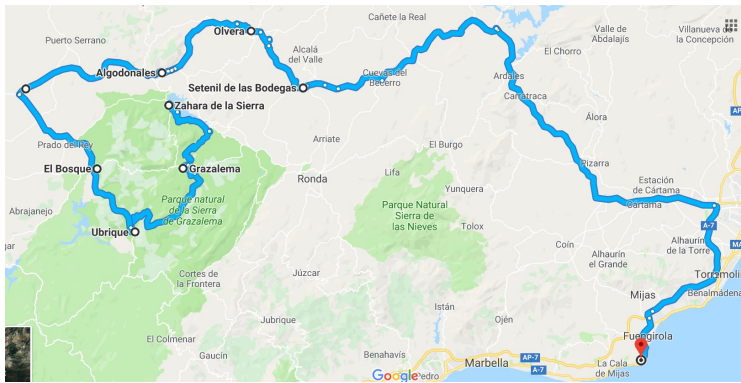




Dette er rådhuset. For å komme ut av byen, må vi kjøre ned den smale gata til venstre.



Her er det smalt og bratt.



Dette er kjøreruta for den siste dagen. Vi hadde booket hotellet for to overnattinger, men bilen skulle leveres tilbake litt tidlig på lørdagen, så vi ombestemte oss og sjekket ut etter bare en overnatting. Vi hadde planlagt Setenil som siste by på runden og det ville ta 45 minutter ekstra å kjøre til La Joya i stedet for Zahara.



Neste by vi kommer til er Grazalema. Utgangspunktet for landsbyen er en romersk villa, Lacidulia. Maurerne bygget landsbyen i nærheten av denne. Det bor ca. 2200 mennesker her.

[Wikipedia.com](http://Wikipedia.com) [Andalucia.org](http://Andalucia.org) [Andalucia.com](http://Andalucia.com)



Så kjører vi forbi Villaluenga, enda en maurisk by.  
[Cadiz-Tourism](http://Cadiz-Tourism)



Rett bortenfor måtte vi vente en stund til en flokk sauer hadde kommet seg over veien.



Dette er Benaocaz. Her har det bodd folk siden steinalderen på grunn av god tilgang på vann. Det dyrkes mye grønnsaker. Det er fremdeles rester av en romersk vei og ruiner av mauriske hus.

[Andalucia.com](http://Andalucia.com) [Wikipedia.org](http://Wikipedia.org)



Neste by heter Ubrique.



Ubrique er kjent for lærvareproduksjon med leveranser til bl.a. Loewe, Louis Vuitton and Gucci. Herfra kommer også en tyrefekter, [Jesulín de Ubrique](#), som er berømt i Spania.

[Andalucia.com](http://Andalucia.com) [Wikipedia.org](http://Wikipedia.org)



Vi kjørte innom byen en liten runde.



På vei ut av Ubrique igjen.



Dette er El Bosque, som vi kjørte forbi. Som en kuriositet så har de Europas sydligste ørretoppdrett her.

[Andalucia.com](http://Andalucia.com) [Wikipedia.org](http://Wikipedia.org)



Vi kjørte også forbi Algodonales. Det har bodd folk her siden steinalderen. Det er huler her hvor folk har bodd. Det finnes også sisterner som er brukt av romerne og romerske bymurer finnes fremdeles. I dag er byen kjent for en hang-gliding-skole og for gitarproduksjon.

[Andalucia.com](http://Andalucia.com) [Wikipedia.org](http://Wikipedia.org)



Neste by er Olvera. Her viser kirken og festingen best igjen. Det er ikke enighet hva tid byen oppsto. Noen mener kelterne grunnla den. Den første kirken, [Nuestra Señora de la Encarnación](#), sto ferdig i 1843. Borgen ble bygget rundt 1300. [Andalucia.org](http://Andalucia.org) [Wikipedia.org](http://Wikipedia.org)



Borgen på toppen av berget.



Neste by er Sotenil de las Bodegas.



Det har bodd mennesker her siden steinalderen. I dag bor det ca. 3000 her. Det spesielle med denne byen er at den er oppstått i kløften hvor elven Trejo renner i motsetning til de fleste andre i området som er lagt i fjellskråninger og fjelltopper. Mange hus er bygger inn i klippene med klipper som tak. Navnet kommer av de mange bodegaene som en gang fantes her.

[Andalucia.com](http://Andalucia.com) [Andalucia.org](http://Andalucia.org) [Wikipedia.org](http://Wikipedia.org)





Det hadde vært marked her om dagen, men de holdt på å avslutte og pakke sammen da vi kom.



En av bruene over Rio Trejo.



Her er det flere som pakker sammen.



De som bor her ser ikke ut til å være redde for å få berget i hodet.



Vi hadde en kaffe her før vi kjørte videre.






Dette er navnet på kafeen.  
Inne på toalettet var vasken plassert oppå et gammelt symaskinbord. Resten av symaskinen er plassert både foran og bak navnet Lucia.



Denne mauren var også plassert oppe på veggen.



Denne delen er blitt lampe.