

RUNDTUR: RONDA, SEVILLA, CORDOBA OG GRANADA


Vi startet på denne rundturen med å reise med lokalbussen inn til Fuengirola. Herfra tok vi en buss som gikk fra Malaga via Fuengirola, Marbella, Ronda og Sevilla. Det tok 1 time og 45 minutter fra Fuengirola til Ronda.



Reiseruten



I Ronda hadde vi bestilt på et hotell som heter [Ronda Hotel Polo](#). På nettet virket hotellet som om det skulle være OK, men i virkeligheten var det nokså nedslitt. Det skulle være en restaurant med bar der, men det eksisterte ikke lenger og frokosten var heller ikke noe særlig å skryte av. Bildene som hotellet presenterer på nettet er nok tatt for lenge siden.



Byvåpenet

[Ronda](#) er en av Spanias eldste byer. Den ligger på en høyslette ca. 750 m over havet.

Byen er delt i to av en 120 meter dyp kløft, El Tajo («Hugget»), med en tilhørende liten elv, [Guadalevin](#).


Byen er regnet som tyrefektingens vugge. Tyrefektingsarenaen, Plaza de Toros, er den eldste som fremdeles er i bruk i Spania.




Her står vi på kanten av kløften og ser utover høysletten





Magnoliaen blomstrer i parken innenfor.



Magnolia.



Mandeltreet blomstrer også.





Rett ved hotellet vårt ligger Plaza del Socorro.



Den ene siden av plassen er dominert av Socorro-kirken.



Rundt plassen kryr det av restauranter og suvenirbutikker.



Tyrefekterarenaen Plaza de Toros som ble bygget i 1784.



Her er vi kommet til kløften el Tajo som deler byen i to.
Vi står ved broen [Puente Nuevo](#), nybroen, og ser sydøstover. Broen til høyre.




Her ser vi sydvestover.
Gamlebyen ligger bakerst.




Dette er Puente Nuevo, som er en av tre broer som går over kløften.
Broen sto ferdig i 1751. Det hadde da tatt 42 år og 50 menneskeliv å bygge den. Over midtbuen er det et rom som blant annet er blitt brukt til fengsel.



Her står vi og ser ned over kanten på kløften.



En gammel ruin nede i kløften.



Fine blomster.



Det er her vi står og ser ned i kløften og bort på broen. Det ligger et hotell på høyre side.



Her ser vi den andre veien, mot broen.



Kjell studerer kartet.

Her ser vi vestover langs kløften.




Dette er plassen på nordsiden av Puente Nuevo.



Her ser vi sydover broen. Gamlebyen i bakgrunnen.




Nesten over på andre siden av broen.



Da får vi denne utsikten vestover kløften.



Her ser vi ned i kløften på vestsiden. Det er ikke mye vann Dette er utsikten nordover mot nybyen. Vi ser restauranten og hotellet San Miguel til høyre.



Utsikt nordover og østover.



Det er ned her de to andre bruene ligger.



Hus i østre del av gamlebyen.



Ned noen smale gater. En dør med fin mosaikk, men dessverre noe ødelagt.



Lenger ned i kløften.



Et utsiktspunkt over den midterste broen og utsikt over mot nybyen.




Den midterste broen under og nybyen i bakgrunnen.



Utsikt østover kløften. Nederst til høyre Filip V's bue.



Samme sted. Kjell studerer kartet igjen.



Tilbake på hotellet med utsikt fra vinduet.



Dagen etterpå er vi på tur igjen. Her går vi forbi tyrefekterarenaen igjen med statuer utenfor.



Tyrefekteren her svinger kappen sin.



Et stykke sydover i gamlebyen får vi utsikt nordover kløften mot nybyen.



Her går det også en sti nedover skråningen.



Vi går nedover her.



En gammel treport som så vidt henger sammen.



Vi går gjennom porten og får utsikt oppover mot brua.



Det er langt opp.



Det er langt ned også,




Oppover igjen.



Det er andre som kommer etter oss.



Kjell ser på appelsinene.



Trange gater i gamlebyen.



Rådhusplassen med rådhuset i bakgrunnen.



Hesteskyss.



Den snirkler seg forbi restaurantbordene.



Enda en kirke.



Kirken Iglesia Sta Maria la Mayor som ligger rett ved siden av rådhuset.




Appelsintrær utenfor rådhuset.



Flere smale gater.



Dette er en minaret, Alminar de San Sebastian.



Vi trodde ikke det kjørte biler her, men det gikk med millimeter klaring på hver side.




Arco de Felipe V. Denne porten ble bygget til erstatning for en som sto her i maurisk tid. Vi ser broen Puente Viejo nede bak porten.



Kirken Iglesia de Padre Jesus til venstre og nybyen i bakgrunnen.



Broen Puente Viejo med kløften til venstre og nybyen oppe i bakgrunnen. Denne broen er bare beregnet for fotgjengere.



Broen Puente Romano sett fra Puente Viejo. Det er litt vann i Guadalevin.




På vei oppover i et parkanlegg, Jardin de Cuencha, ser vi ned på Puente Viejo.



Enda lenger oppe ser vi parken til venstre og broen Puente Viejo lenger nede.




Fin dør. Det var mange andre som var ødelagt.



Vi satte oss på en av terrassene på Restaurant San Miguel for å kjøpe noen forfriskninger, men betjeningen hadde det så travelt at vi ikke gadd å vente til vi fikk betjening, så vi gikk igjen.



En av de andre terrassene på Restaurant San Miguel.



Vi er blitt spesialister på kirker. Dette er Iglesia de sta Cecilia som ligger litt nord i byen..



Nattbilde av broen.

