


ROGALAND – 3. - 9. JULI 2023

Etter å ha kjørt på sightseeing i Stavanger og Sandnes, kjørte vi deretter, den 7. juli, til [Lysebotn](#). For å komme dit må vi kjøre via [Sirdalen](#) og over fjellet. Veien over fjellet ble bygd som anleggsvei i forbindelse med utbyggingen av [Tjodan Kraftverk](#) og ble offisielt åpnet i 1984. Før den tid var båten det eneste faste kommunikasjonsmiddelet med omverden for folk i Lysebotn. Høyeste punkt på veien ligger ved Andersvatn, 950 moh.



Før vi begynner nedkjøringen mot Lysebotn, kjører vi forbi Øygaardstølen (eller Ørneredet), som er en støl som er gjort om til et spisested. Stedet er også utgangspunkt for turer til [Kjerag](#) og er kun åpent på sommertid siden veien er vinterstengt. Det ligger 640 moh.

[Wikipedia](#) [Cafe](#)



Et luftfoto av veien ned mot Lysebotn. Veien har 27 skarpe hårnålssvinger og en 1100 meter lang tunnel.

[Fjordnorway](#) [Visit Norway](#)



Her er vi på kaien i Lysebotn og venter på ferja hvor vi har kjøpt billett.



Et kontorbygg med toaletter.



Ved siden av er det en bod.




Leilighetsbygg.




Dette er et skovlhjul som har stått i en [Peltonturbin](#).



Vi har kjøpt billett på denne ferja som skal frakte oss fra Lysebotn til Lauvvik. Den heter [MS Frey](#) og er helt ny. Den opereres av [Norled](#).



Så er vi ombord og på vei utover Lysefjorden. Bilen vår helt til høyre. Ferja har bare plass til 7 biler og vi måtte rygge inn på dekket.



Her ser vi opp mot Kjerag-plataet og vi ser [Kjeragbolten](#) i fjellsprekken. Høyeste punkt på Kjeragplataet er 1132 m mens bolten ligger på 952 m over havet.

[Lysefjorden](#) er 42 km lang og 456 meter dyp på det dypeste. I 2013 hadde Lysefjorden besøk av 500 000 turister. Med dette ble Lysefjorden og stedene langs Lysefjorden det mest besøkte området i Rogaland.

[Lysefjorden 365](#) [Fjords](#) [Ryfri](#)



Foss innenfor Håheller.



Håheller ligger på nordsiden av fjorden.

Håheller var en stor gard langs Lysefjorden. Den ble regnet som et grevskap, med en rikdom så stor at ungene ble døpt i vin. Det store, hvite midtgangshuset, som er fra slutten av 1700-tallet, var det fineste i Lysefjorden. Husene er i dårlig stand men det er planer om rehabilitering.

[Fortidsminneforeningen](#) [Ryfri](#)



Flørli er ei grend uten veiforbindelse men med med fire ferjeankomster og avganger daglig. Flørli er mest kjent for sine 4444 trappetrinn langs rørgata opp Troppekosnuten – verdens lengste tretrapp. Det er flere turstier i området. Grenda er også populær for vannkraftshistorien – i den gamle kraftstasjonen er det utstilling med historier fra anleggsperioden. Her er også kafe. Hytter og leiligheter til leie.

[Flørli Wikipedia](#) [Lysefjorden365](#) [Fjordnorway](#) [Visitnorway](#) [Flørli kraftverk – Wikipedia](#) [Flørli – Historie](#)



Her ser vi nederste del av Flørlitrappene.



Et stykke oppe i trappa.

Flørlitrappene og er en av de lengste tretrappene i verden. Trappen følger rørgata til Ternevasdammen. Det er 4444 trinn i trappa.

[Fjordnorway](#) [Fjell-vandring](#) [Ut.no](#)



Neste stopp var i Kallali.

Stedet ligger på sørsiden av fjorden, rundt to kilometer vest for Flørli. I dag er det noen få fastboende og en del private hytter i Kallali. Det fins ingen bilvei, men en liten kai med et uthus tar i mot båter.

[Lysefjorden 365](#)



Tvers over fjorden ligger Kallastein. Gården har fem bygninger, en sjøbod, et grindbygget naust, Stovehus fra rundt 1825, en løe fra 1940 og et verksted. Gården var i drift til 1970. Kallastein er i privat eie.

[Lysefjorden 365](#) [Kulturminnefondet](#)



Neste stopp er i Songesand.
Her bor noen få fastboende, men litt lengre oppe er det noen få gårdsbruk som fortsatt er i drift.



Det går nå bilvei fra Songesand til Årdal i Ryfylke. Den ble ferdig i 1994.

Ole Olsen Songesand, kjent som [Pilt-Ola](#), var fra Songesand.

[Wikipedia](#) [FjordNorway](#)



Songesand kai.



Rett vest for Songesand ligger Bakken gard. Det er en nedlagt fjellgard som i dag brukes som turisthytte. Vi ser den ikke fra fjorden. Det var her Pilt-Ola vokste opp.

[Wikipedia](#) [VisitNorway](#)



Rett vest for Bakken gard kan vi se Bratteli. Det har vært i alt fire bruk på Bratteli. Det siste bruket ble nedlagt i 1970.

Det fleipes med at folk på Bratteli bandt fast ungene i tau for å hindre at de skulle falle nedover lia og ut i fjorden, og at de som ferdes langs fjorden her har ønsket at den ene foten var kortere enn den andre på grunn av de bratte bakkene.

[Lysefjorden 365](#)



Her passerer vi [MF Skånevik](#) som er en bilferge bygget i 1967 og er fredet av Riksantikvaren. I sommermånedene går «Skånevik» i turistrute i Lysefjorden, mellom [Lauvvik](#) og [Lysebotn](#).



Hengjanefossen er en av de mest populære stoppestedene for sightseeingbåter og andre båter som er på tur på Lysefjorden.

Det er mulig å gå med båt helt inn til fossefallet og hente rent klart vann i bøtte for å drikke; en populær aktivitet for turistene. Fossen har naturlig variert vannføring.

[FjordNorway](#)




Ovenfor Hengjanefossen ligger den nedlagte fjellgården Hengjane. Den var husmannsplass under Bratteli på 1600-tallet. Den siste som bodde her var Sikke Hengjane. Hun døde i 1934.

Hengjanenibbå er en spektakulær fjellformasjon like ved gården.

[Aftenbladet](#) [StrandHistorie](#) [Lysefjorden 365](#)




Vi fikk også sett Preikestolen fra sjøen. Preikestolen ble oppdaget som turistmål rundt 1900 da [Stavanger Turistforening](#) (STF) begynte å bruke dette fjellplatået som et viktig turmål, og det var de som ga det navnet Preikestolen. STF førte opp [Preikestolhytta](#) i 1949. I 2004 ble denne supplert med [Preikestolen Fjellstue](#).



Før i tiden, før veien kom i 1961, var den letteste adkomsten til Preikestolen fra Refsø kai nede ved fjorden. Det var herfra alt byggemateriale til Preikestolhytta måtte fraktes.



Rett utenfor Refså finner vi Fantahåla.
[Sandsnes-Lysefjord-Sandnes](#)



Innløpet er trangt, men bredt nok for at en mindre båt kan komme seg inn. Innenfor brer det seg ut en liten bukt. Det var fanter og andre reisende som søkte tilflukt her for å unngå myndighetene
[Lysefjorden 365](#)




På sørsiden av fjorden, tvers overfor Refså og Fantehola, ligger Eiane. Det har vært steinbrudd her til 1952, og stein ble levert til mange bygg i Rogaland. Veien fra Forsand til Eiane og videre til Fossmark ble ferdig i 1963.
[Lysefjorden 365](#)



Lenger ute i fjorden finner vi Vika. Her var det et par treskofabrikker i tidligere tider.

Innefor Vika, heter det Dørvika. Her skal det finnes den fineste badestranden i området. Stranden har toalett og er tilgjengelig både med bil og båt. Dørvika har vært bebodd siden 1600-tallet, da det var en husmannsplass under Vika. I dag forvaltes området av Ryfylke Friluftsråd.
[Lysefjorden 365](#)



Før vi kommer til tettstedet Forsand ser vi her Høllesli havn og rett utenfor der ligger [Høllesli](#). I Høllesli er det laget en rasteplass med fin utsikt innover fjorden. Det er også bygd veldig mange hytter.
[MurBetong](#) [VisitNorway](#)



Bergsholmen, en øy midt i innseilingen til Lysefjorden, har vært bebodd siden 1600-tallet. I dag er det ingen fastboende på øya, men kulturlandskapet holdes i hevd ved sauebeite. Lille Bergsholmen, en annen øy like ved, fungerer som hekkeområde for måke- og vade-fugler.



På [Oanes](#) måtte vi vente litt til bilferja [Svelviksund](#) hadde gått fra kai, slik at vi kunne komme til.

Like ved Oanes ligger Levik, som på 1500-tallet var klostergoods under Utstein Kloster.



Mens vi venter, tar vi bilder av [Forsand](#) som var kommunesenteret i Forsand kommune, men som nå er en del av Sandnes kommune.

Forsand ligger på neset mellom Lysefjorden og Høgsfjorden og har fått navnet sitt etter sanden som har vært en viktig ressurs for sysselsetting i kommunen. Bergevik har vært en handelsstad siden midten av 1800-tallet og har vært et viktig knutepunkt for handel langs Lysefjorden i flere århundrer.

Fjellet [Uburen](#) er en av de mest ikoniske fjellformasjonene i området. Det hevdes at fjellet har gitt opphav til et beryktet sagn om uønskede barn som ble fraktet opp på fjellet og kastet «ut buren». Fossanhagen ved foten av Uburen er et idyllisk sted med en fin badestrand.

På [Fossanmoen](#) er det funnet rester etter en landsby fra slutten av eldre jernalder, og det er bygget et besøkssenter, kalt Landa, med kopier av hus fra jernalder og bronsealder. Man mener det har bodd folk her fra ca. 1500 f.Kr. til ca. 600 e.Kr. [Lysefjorden 365](#)





Så slapp vi til på kaien på Oanes. Det var en bil som skulle på.



Den 8. juli kjørte vi tilbake til Brokelandsheia for en siste overnatting på hjemturen.



Fra tjernet nedenfor hotellet.



Vi spiste rødspette.



Dette er Lysefjorden.