

Denne dagen startet vi på turen hjemover, men først skulle vi innom de Baltiske landene. Først sto Riga for tur.



Riga er hovedstaden i Latvia. Den ligger i Rigabukten ved Østersjøen. Byen har ca. 720 000 innbyggere (2006). Det er den største byen i de baltiske stater. Latvias nasjonalforsamling *Saeima*, regjering og president holder også til her.

Elva Daugava går gjennom byen. Byen er relativt flat, og over takene rager spirene på de mange kirkene, samt det 368,5 meter høye TV-tårnet, den høyeste konstruksjonen i byen og det tredje høyeste tårnet i Europa.


Forstedene er dominert av brede gater og boligblokker fra sovjettiden.

Riga sentrum er på UNESCOs verdensarvsliste.

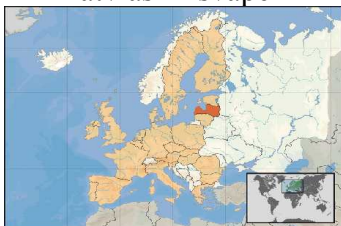
Riga ble grunnlagt 1201 av den tyske biskop Albert av Livland som bispesete og støttepunkt for videre tysk erobring og handel. Erkebispesete fra 1255, hansaby fra 1282. Ble en av de viktigste handelsbyene ved Østersjøen. Fra 1330 underlagt Den tyske orden. Etter ordenens oppløsning 1561, var Riga fristad til 1581, da byen kom under Polen (området rundt byen alt i 1561). Byen ble erobret av Sverige 1621 og var en av de viktigste byene i det svenske riket til den store nordiske krig, da Riga i 1710 kom under Russland (formelt avstått 1721). Fra ca. 1850 gikk Riga, som fortsatt hadde et sterkt tysk preg, sterkt frem som Russlands viktigste østersjøhavn, ble en betydelig industriby og sentrum for latvisk kulturliv og politikk. Hovedstad i det selvstendige Latvia 1918–40, i den latviske sovjetrepublikk 1940–91 (tyskokkupert 1941–44), og igjen i det selvstendige Latvia fra 1991. Under russisk og sovjetisk styre fikk byen en flertallsbefolkning av russere; ved uavhengigheten i 1991 var bare en tredjedel av Rigas innbyggere latviere.



Latvias flagg



Latvias riksvåpen



Latvias plassering i Europa

Latvia er historisk oppdelt i Livland, Latgale, Zemgale og Kurland. Etter at den tyske biskop Albert gikk i land i 1201 og grunnla Riga, så ble området dominert av Den tyske Orden fram til 1500-tallet. Etter det fikk Storhertugdømmet Polen-Litauen større innflytelse.

I 1621 ble Livland erobret av den svenske kongen Gustav II Adolf, og det ble svensk i 1629.

Hertugdømmet Kurland forble selvstendig. På slutten av 1600-tallet drev Kurland gruvene på Eidsvoll og Kongsberg og forpaktet Flekkerøya ved Kristiansand.

Etter slaget ved Poltava i 1709 så ble Livland russisk, og Kurland fulgte etter i 1795.

18. november 1918 erklærte Latvia seg selvstendig fra Russland og fikk sin frihet 11. august 1920. 17. juni 1940 ble landet okkupert av sovjetiske styrker og ble en sovjetrepublikk. 58 000 latviere ble massedepotert til Sibir i 1941 og 1949.

6. september 1991 ble Latvia selvstendig fra Sovjetunionen.

I 2004 gikk Latvia inn i både EU og NATO.



Da vi kom med flyet til Riga, så var det et voldsomt tordenvær og enorm turbulens, så flyet ble kastet hit og dit. Folk hylte og skrek og kastet opp. Vi kjørte i en time rundt og rundt flyplassen før flygeren greidde å lande.

Ved siden av Anne Berit satt en dame som var så redd at hun klamret seg fast til henne hele tiden. Det gikk da godt til slutt.

Vi hadde bestilt på et hotell som het Riga Backpackers. Det var enkelt og billig men OK. Her ser vi inngangen.



Her har vi kommet oss inn på rommet og Kjell planlegger sightseeingrunden neste dag.



Dette var utsikten gjennom vinduet



Her er vi ute og spiser om kvelden. Maten var veldig god over alt hvor vi spiste i Riga.



Neste dagen startet vi sightseeingen med å gå rett ned til elven der det står en statue til minne om en Latvisk revolusjon i 1905 mot de russiske styresmaktene.



Dette er en statue til minne om de Latviske skytterne som kjempet i første verdenskrig.



Her er rådhuset



Her er en statue av St. Roland som døde en martyrdød under slaget ved Roncesvals i 778



House of the Blackheads er en flott gotisk bygning, opprinnelig fra det 14. århundret, som ble hovedkvarteret til en gruppe ugifte kjøpmenn (Blackheads).



Gatebilde med domkirken i bakgrunnen



Masse vimpler utenfor en restaurant



Domkirken er kanskje den mest kjente religiøse bygningen i Riga. Fundamentet til katedralen ble startet år 1211, og i 1880-årene fikk den et av verdens største og mest kjente kirkeorgler.



Det er mange restauranter på domkirkeplassen.



På denne restauranten var de så originale at de brukte gamle Singer symaskinstativer som bord,



Her går vi forbi en kirke før vi kommer til slottet



Riga slott er nå residensen til presidenten, og republikkens flagg vaier alltid på toppen av slottet.



Tre brødre er tre spesielt godt bevarte hus i gaten Maza Pils. Navnet på gaten betyr ”de små slotts gate”. Husene er fra slutten av det 15. århundret.



Svenskebuen er i bymuren som er fra 1689. Historien forteller at bygningen en gang var eid av en rik handelsmann. Denne mannen ønsket ikke å betale skatt hver gang han skulle ta varer ut og inn av byen. Derfor laget han sin egen inngang til byen. Dette er den eneste inngangen til historisk sentrum som har beholdt sitt opprinnelige utseende.



Dette er den gamle og opprinnelige bymuren



Pulvertornis fra 1300-tallet. Hvis vi ser nærmere etter, så skal det fremdeles være ni kanonkuler i muren fra den gang russerne angrep svenskene. Det var Sverige som regjerte i Riga på 1600-tallet.



Original gatelykt. Ser ut som et timeglass.



Pynt i en park



Kattehuset



Navnet kommer av katterfiguren som står på toppen av taket.



Det er litt grønt i sentrum, og mange kafeer.



Enda en kafe



Hun her har rigget opp en radio og danser etter musikken. Hatten står klar, så det er bare å legge penger oppi.




Damen som var så redd på flyet og klamret seg til Anne Berit, jobber i denne banken. Vi fikk adresse og telefonnummer, så det var bare å ringe hvis vi trengte hjelp med noe. Vi skal sende dette bildet til henne.



Laima Clock har vært Rigas naturlige kontaktpunkt siden 1924, der arbeiderne møttes for å komme tidsnok til jobb.



Dette er frihetsmonumentet. Det har en helt spesiell plass hos folk i Riga og Latvia. Monumentet er laget i 1935, og er det største av sitt slag i Europa. Monumentet er viktig både som symbolverdi og som et møtested for ungdommen.



Rett ved frihetsmonumentet er det en stor park, og vi satte oss litt der. Det var mye folk i parken. Det var også mange som rodde i båter ute på kanalen.



De som forlover seg eller gifter seg skriver navn eller forbokstaver på hengelåsene og lenker dem sammen på denne brua i parken.



Her venter Kjell på en pils



Her er domkirken igjen



Artig dyremonument

hane – katt – hund – esel

Dette er dyrene i brødrene Grimms eventyr: Bymusikantene i Bremen

Originalstatuen står utenfor rådhuset i Bremen