

PRISTINA 30. MAI – 2. JUNI 2018

Denne gangen gikk turen til Pristina som er hovedstad i Kosovo. Dette er europeisk hovedstad nummer 37, som vi besøker. Vi kjørte som vanlig til [Dalen Parkering](#) og parkerte bilen der. Deretter ble vi transportert av Dalen til flyplassen. Vi reiste med [Norwegian](#). Flyet gikk fra [Oslo Lufthavn Gardermoen](#) klokka 15.10 og var fremme i [Pristina Lufthavn](#) klokka 18.35.



[Oslo Lufthavn, Gardermoen](#)

Den ble utvidet i 2017, slik at den nå er omtrent dobbelt så stor i areal som tidligere.



[Pristina internasjonale lufthavn.](#)

Litt om [Kosovo](#):



Kosovos plassering i Europa



Flagg



Riksvåpen

Området hvor Kosovo ligger i dag har tilhørt mange forskjellige stater. Fra ca. 100 etter vår tidsregning ble det en del av Romerriket. Fra rundt 700 til 1455 ble regionen en del av det bulgarske rike, Østromerriket og deretter til de serbiske middelalderstatene. Det ble deretter erobret og underlagt Det osmanske rike. I 1912 ble landet lagt inn under Serbia og i 1918 ble det, som en del av Serbia, en del av Jugoslavia. I 1999 fikk De forente nasjoner kontroll over provinsen etter NATOs militære intervensjon og etter resolusjon i FNs sikkerhetsråd. Den 7. februar 2008 erklærte Kosovos parlament uavhengighet som republikken Kosovo, med en delvis internasjonal anerkjennelse av denne erklæringen. Dette er hentet fra Wikipedia: [Kosovo](#) og [Kosovos historie](#).

Litt om [Pristina](#):



Pristinas plassering i Kosovo



Byvåpen

Pristina er hovedstaden i Kosovo; 200 000 innb. (2011), nesten alle er albanere. Forut for konflikten i Kosovo i siste del av 1990-årene hadde byen en serbisk befolkning på ca. 40 000. Antallet har siden sunket til under 2000.

Det regionale parlamentet og FN (som styrer Kosovo fra 1999) har sine hovedkontorer i byen.

Noe industri, bl.a. tekstil- og næringsmiddelindustri. Internasjonal lufthavn. Kunsthandverk. Universitet (1970), museer.

Keisermoské og tyrkisk bad fra 1400-tallet. Byen fikk en del skader da den ble bombet av NATO i 1999.

Dette er hentet fra [Store Norske Leksikon](#)

Da vi kom til flyplassen i Pristina, sto det en taxi-sjåfør og ventet på oss. Vi hadde bestilt transfer via hotellet. Turen fra flyplassen til hotellet tok omtrent en halv time og kostet 20€.



Vi hadde bestilt på [Royal Hotel & Spa](#). Vi hadde bestilt et rom med terrasse, men da vi kom fikk vi et rom uten terrasse. Vi protesterte på det. Da fikk vi se på flere rom før vi bestemte oss. Vi tok dette rommet.

Dette er resepsjonen.

Alle var veldig blide og servicevennlige, men det var flere detaljer som ikke var gode nok. Vi bestilte et hotell med restaurant, men restauranten var stengt og frokosten var heller skral til å være et 4-stjerners hotell.



Rommet så omtrent slik ut. Madrassen i sengene var ikke god og putene var harde.



Her er vi på Gardermoen før flyet gikk. Vi spiste pizza.

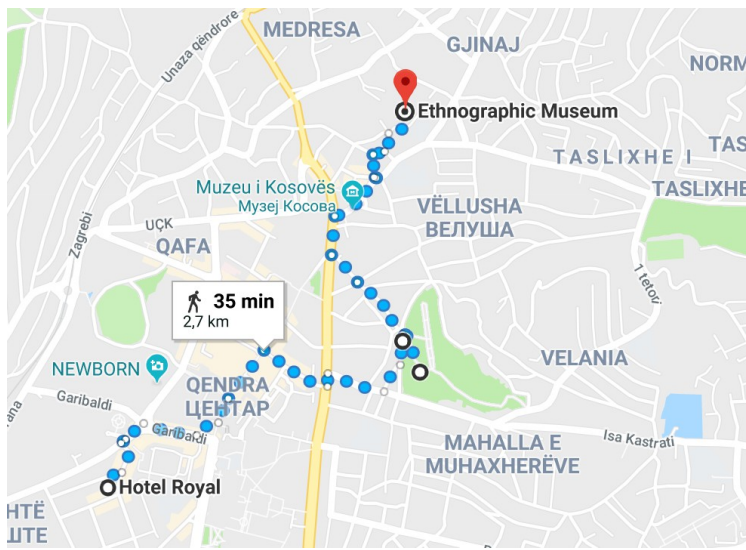


Da vi kom til hotellet ville vi spise litt i restauranten, men da vi fikk beskjed om at hotell-restauranten var stengt, gikk vi rett bort i gata hvor det var en liten enkel restaurant.



Restauranten heter [Frame](#).

Her venter vi på maten. Vi spiste der hver dag, og vi var stort sett fornøyd med maten. De fleste rettene var veldig gode.



Dagen etterpå tok vi en sightseeingrunde. Vi fulgte omtrent denne ruten.



Da vi kom bort i gata la vi merke til denne bygningen. Den heter Palac mladeze a sportu (Palass for ungdom og sport). Det sto ferdig i 1977. Det har to arenaer med plass til 8000 og 3000.



Lenger borte så vi Mor Teresa Katedralen. Planene ble godkjent i 2007, og den ble innviet i 2017. Det er en av de største bygningene i Kosovo.



På veien videre så vi bortover mot Nasjonalbiblioteket. Bygningen ble innviet i 1982. Det er en nokså spesiell bygning med 99 kupler.



Her har vi passert nasjonalbiblioteket.



Da kom vi til Kristus Frelserens Katedral. Den var planlagt å stå ferdig i 1999, men byggingen ble avbrutt av krigen i 1998-99. Det er usikkert hva som vil skje videre med den. Mange vil ha den revet.



Så kom vi til byparken. Denne busten står ved inngangen hvor vi gikk inn.



I parken var det en liten kafe.



Vi måtte ha en pause og en øl her før vi gikk videre.



Dette er det vanligste ølmerket i Pristina.



Blomster og trær i parken.



På veien videre gikk vi forbi moskeene "4 Llullat" og Hasan Beg. Jeg vet ikke noe om dem.



Her kommer vi til enda en moske. Den heter Carshia og skal være den eldste bygningen i Pristina. Den sto midt i basaren i Pristina, som ikke eksisterer lenger.



Her ser vi den fra en annen vinkel.



Da vi snudde oss kunne vi se dette monumentet som heter Permendorja. For brorskap og enhet for Pristina.



Dette er Kosovo museum som ble grunnlagt i 1949. Det er det største museet i Kosovo.



Så kommer vi til Jashar Pasha Moskeen fra 1834.



Dette er et [klokketårn](#) som står ved høyskolen.



Minareten på [Emshirit-moskeen](#).



Siste stopp på denne gåturen var [det etnologiske museum](#). Inngangen.



Ett av husene. Andre hus så ut til å være under rehabilitering.



En brønn på museet.



Da vi var kommet så langt, orket vi ikke å gå lenger, så vi tok en taxi tilbake til hotellet. Vi spiste lunsj på restauranten ved siden av hotellet.




Enda et bilde av restauranten.




Her venter vi på maten.



Jeg bestilte en tunfisksalat.



En mast utenfor restauranten. Jeg blir bestandig like imponert over at det kan gå elektrisitet i slike ledninger.



Neste dag gikk vi også en runde. Første stopp var på [Bill Clinton Boulevard](#) der det er reist en statue av USAs forhenværende president Bill Clinton. Folket ønsket å takke Bill Clinton for hans delaktighet i å få slutt på krigen i 1998-99.



Så er vi tilbake til Mor Teresa Katedralen som ligger i et veikryss.




Dette er den ene hovedgaten.



Dette er den andre hovedgaten.




Vi hadde lest at det skulle stå en statue av Mor Teresa i nærheten av kirken, men alle vi spurte viste oss inn i kirken.



Noen bilder inne fra kirken.





Det er en stor og fin kirke.



Dette er statuen vi lette etter. Vi har senere funnet ut at den står på torget/gågata. Dette er hentet fra nettet.



Oliventrær på plassen utenfor kirken.



[Heroinat](#) er et minnesmerke som skal hedre alle kvinnene som led under krigen i 1998-99. Det står tvers overfor Newborn-monumentet.



[NEWBORN](#)-monumentet ble satt opp den dagen Kosovo erklærte seg uavhengig, 17. februar 2008. Nå er det 10 år siden, og det står derfor NEW10RN.



Den amerikanske skolen ligger rett ved siden av Newborn-monumentet.



Vi tenkte å ta en øl på denne kafeen ved siden av Newborn-monumentet, men de hadde ikke øl, så vi gikk videre og fant en restaurant ved torget/gågata.



Dette er veien mot torget.



Denne dagen var barnas dag og det var opptreden med sang fra scenen.



Så noen bilder av folkelivet på plassen.





På torget står en statue av [Zahir Pajaziti](#). Han var den første kommandøren i Kosovos frigjøringshær. Han ble drept under skuddveksling med Den Jugoslaviske hær.



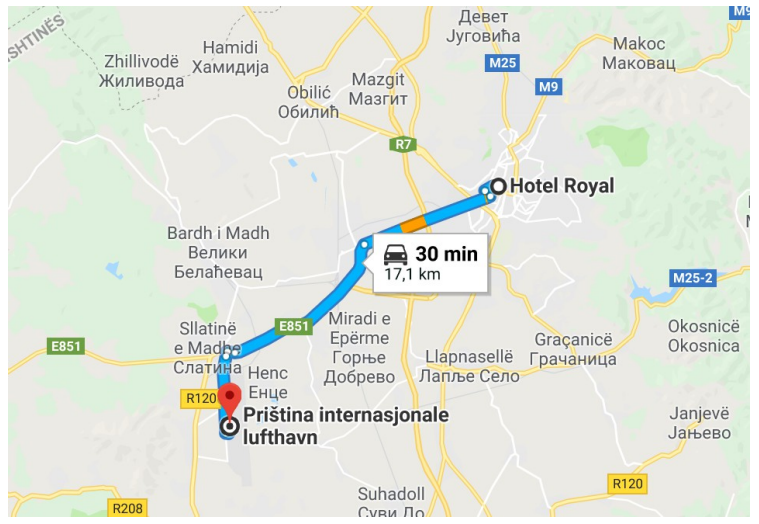
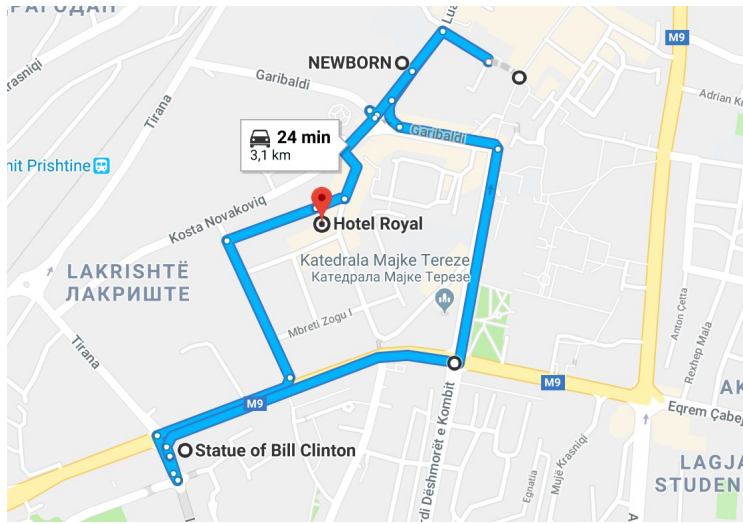
På vei mot hotellet tar vi et bilde av starten på torget/gågata.



På vei mot hotellet så vi noen fine roser i en hage.



Vi spiste lunsj på restauranten ved siden av hotellet. Jeg hadde kjøtt i tomatsaus og ost. Veldig godt.



Dette er omtrent den runden vi gikk denne dagen.

Dette er veien til og fra flyplassen.



Utsikt fra terrassen vår på hotellet.

Fra terrassen ser vi ned på den restauranten hvor vi pleide å spise.

Den siste dagen skulle vi reise tilbake til Norge om kvelden, og vi slappet av på hotellet til det var på tide å bestille taxi for å dra bort til flyplassen.

Da vi kom dit fikk vi beskjed om at flyet var forsinket. Da vi kom til Gardermoen var klokka nesten to på natten, så da var vi glade for at vi hadde bestilt rom på [Clarion Hotel & Congress Oslo Airport](#).

Vi sov lenge dagen etterpå, spiste frokost, gikk og hentet bilen på Dalen Parkering og kjørte hjem. Frokosten på hotellet var bra og det var mye å velge mellom.