

NORGE I JUNI / JULI 2010

Lørdag 19. juni var vi startklare for Vestlandstur. Første stopp var Gjøvik. Isak hadde bursdag så vi var innom ham med marsipankake og to flasker vin.

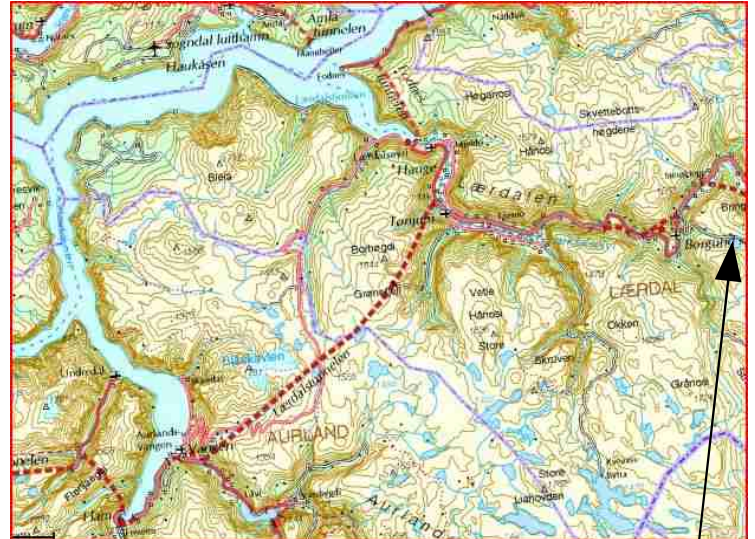
Så gikk ferden videre mot Valdres. Noen mil sør for Fagernes måtte vi ha hjelp fra Falken. Det var et rele som hadde gått, men han bare koblet ut en ledning så var det bare å reise videre.

Kjørte videre til Gol, gjennom Hemsedal og så til Lærdalsøyri hvor vi overnattet på campingplassen der. Masse bobiler og campingvogner, men vi var heldige og fikk en av de siste plassene.



Dette er reiseruta fra Gran og bort til Lærdalsøyri.

I Aurdal fikk vi et problem med bobilen og måtte kontakte NAF som kom i løpet av en halvtime. Kvitt levert. Etterpå kunne vi kjøre videre.



I Lærdal tok vi en liten avstikker bort til Borgund.



I Borgund ligger Norges best bevarte stavkirke





Bakerst ser vi Borgund kirke og fremst et gammelt klokketårn. Klokketårnet er det eneste klokketårnet fra middelalderen i Norge.



Stavkirken sett fra oppsiden.



Borgund kirke er en langkirke som ble bygget i 1868 og som fortsatt er i bruk.



Dragehode utskjæringer på stavkirken.



Utsikten oppover dalen fra stavkirkene.



Her er vi kommet til Lærdal Ferie & Fritidspark i Lærdalsøyri.



Bilde av campingplassen er tatt fra plassens hjemmeside.





Fin kveldssol.



Utsikt fra campingplassen utover Lærdalsfjorden.



Reiseruten videre vestover.



Første del av turen gikk gjennom Lærdals-tunnelen som er 24509 m lang og dermed verdens lengste veitunnel. I tunnelen er det tre opplyste haller for at det ikke skal bli for ensformig å kjøre gjennom en så lang tunnel.



Her kjører vi ut av tunnelen.



Utsikt mot Flåm. Flåm er mest kjent for den bratte jernbanestrekningen mellom Flåm og Myrdal.



Et lokomotiv på Flåmsbanen.



Enda et lokomotiv.



Havne- og stasjonsområdet.



Det går ferjer utover fjorden.



Utsikt nedover Flåmselva mot Aurlandsfjorden.



Her har vi tatt en avstikker til Undredal nede ved Aurlandsfjorden.




Utsikt.



Undredal stavkirke. Det er en enskipet stavkirke (langkirke) med sadeltak. Den er antatt bygget i 1147. Det er den minste stavkirken i Skandinavia som fremdeles er i bruk og den har bare 40 sitteplasser.



Stavkirken sett nedenfra.



Undredal kai med utsikt utover Aurlandsfjorden.



Utenfor Gudvangen Fjortell.



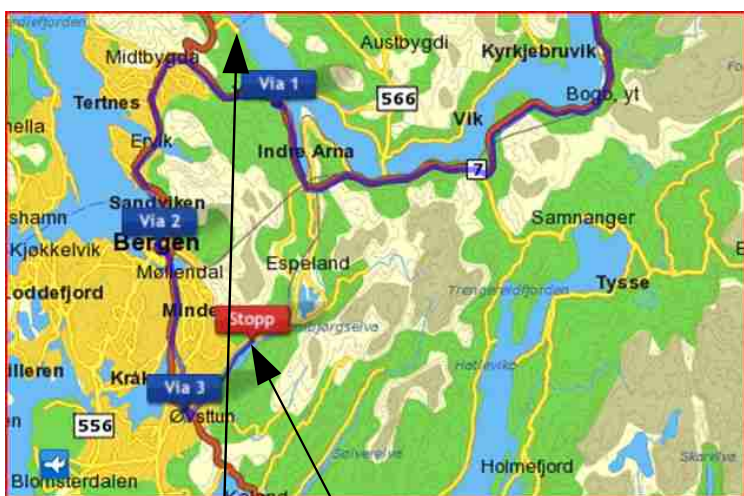
Her kan man bo og kjøpe mat og suvenirer.




Fint vikingskip utenfor hotellet.



Originalt skilt.



Reiseruten frem til neste overnatting. Vi hadde planlagt overnattingen her, med resepsjonen var stengt i helgene, så vi havnet i stedet hit, Grimen Camping.



Vi hadde en liten spisepause ved siden av denne fjorden som heter Bolstadfjorden..



Det er greit å kunne stoppe når en har hele huset med seg.



Nå kommer vi til Osterøybrua.



Veien går under brua. Brua sto ferdig i 1997.



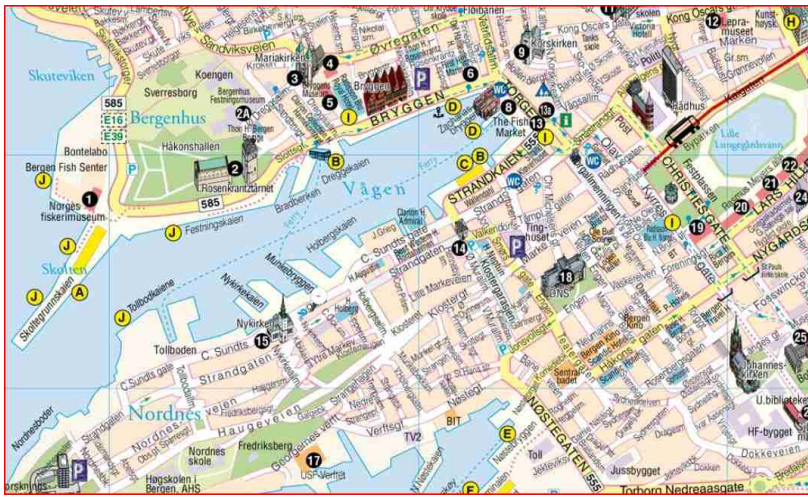
Endelig på Grimen Camping.



Det var fint her.



Dagen etterpå tok vi en tur inn til Bergen. Her er vi på Torget i Vågen.



Utsikt utover Vågen.



Båter i Vågen.



Kjøttbasaren ble ferdig i 1877. Den ble bygget for å kontrollere torghandelen og omsetning av matvarer, med tanke på fusk og hygiene. Bygget ble vedtatt revet i 1965, men ble fredet i 1982. Nå er det restaurert og inneholder selskapslokaler som ble åpnet av Ingrid Espelid Haavig i 1998.



Midt i bildet ser vi Hanseatisk Museum. Her kan man blant annet se en autentisk handelstue fra hansatiden.



Bryggen i Bergen. Her er 13 mål med 61 fredede bygninger.



Bryggen står på UNESCO's liste over verdens kulturarv. Dette er den 3. mest besøkte turistattraksjonen i Norge.



Ved inngangen til Bergenhus festning.




Rosenkrantzstårnet. De eldste delene er fra 1270-årene. Tårnet var residens for Kong Eirik Magnusson til han døde i 1299. Han var den siste kongen som bodde i Bergen. Lensherre Erik Rosenkrantz bygget det videre ut til forsvars-tårn og residens i 1560-årene.



Håkonshallen ble oppført under Håkon Håkonssons styre (1217 – 1263) som residens og festhall.



Her ser vi Nykirken tvers over Vågen. Den opprinnelige ble bygget i 1622, men diverse branner og eksplosjoner har ødelagt de forskjellige. Den siste restaureringen ble gjort i 1956.



Dette er Skoltegrunnskaien hvor cruisebåtene legger til.




Kunst i Bergenhus.



Håkonshallen igjen.



Nå er vi på Torgallmenningen i Bergen sentrum.



Utsikt fra Torgallmenningen mot Vågen.



Sjøfartsmonumentet av billedhuggeren Dyre Vaa ble avduket i 1950.





Gatemusikanter finnes her også.




Et lysthus ved Festplassen ved Lille Lungegårdsvann.



Lille Lungegårdsvann var en del av Store Lungegårdsvann som igjen er en del av Puddefjorden. Sundet mellom Lille- og Store Lungegårdsvann ble fylt igjen i 1926.



I byparken står Christian Michelsen, kjent norsk politiker.



Duemating i parken.



Masse duer i byparken.



Fint kumlokk.



Dette er Marken, bystrøk allerede på 1500-tallet.



Fine hus.