

## SMÅTURER

### HOLMSBU 20. JULI 2010

Besøk hos Jon og Eva Johansen. Gikk en rundtur i sentrum og i marinaen.



Holmsbu er et tettsted i Hurum kommune i Buskerud. Tettstedet har 347 innbyggere per 1. januar 2009, og ligger på sydvestsiden av Hurumlandet ved Drammensfjorden. Stedet fikk status som ladested i 1847.

Mange kunstnere har hatt tilhold i Holmsbu. Et resultat av dette er Holmsbu billedgalleri hvor flere av Holmsbumalerne er representert, særlig Henrik Sørensen.

I Holmsbu finnes det butikk og flere serveringssteder.

Holmsbu er også kjent for å ha gitt navn til Holmsbuprammen.

## Holmsbuprammen

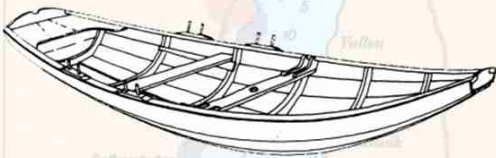
Prammen er uten kjøl og stevner og regnes som en særegen norsk båttype. Bunnkonstruksjonen gjorde den enkel å trekke opp på langgrunne strender. Prammene hører først og fremst hjemme på Sør-Østlandet – i skjermede kyststrøk, elver og innsjøer.

Som skipsbåt ble den populær både i Norge og utlandet. Viktige prambyggerensentra var bygdene ved Grimstad og Arendal og Holmsbu-distriktet.

Holmsbuprammen skiller seg fra de øvrige ved sin langstrakte form.

Kapprising 2010

Kilde: Norsk Sjøfartsmuseum



Holmsbu Bad ruver godt i sentrum






Masse roser utenfor huset.



En av kattene.



Marinaen i Holmsbu.



En hvalp som ble luftet i sentrum.



Eva har sammen med noen andre ansvaret for alle rosebedene rundt hele marinaen!



Privaten Café. Pub og spisested i sentrum.



Gamle sjøbuer som kan leies av båtfolket.



Båter i marinaen.

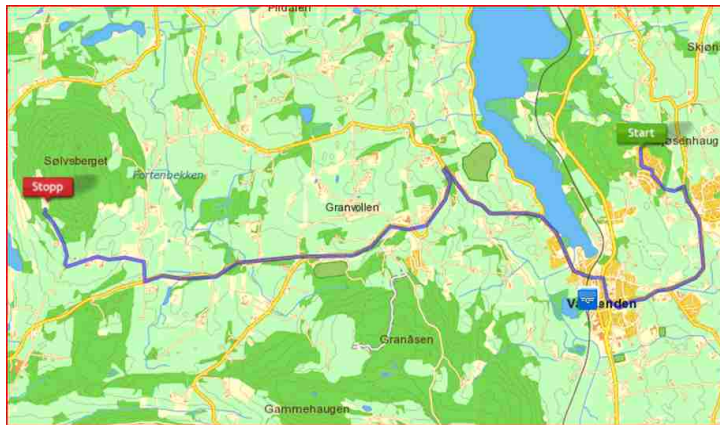


Sitteplasser ved marinaen.



Litt kunst i marinaen.

# SØLVSBERGET 23. JULI 2010



Sølvsberget er 493m høyt.  
Kartet viser hvor det ligger i forhold til Gran.



Starten på stien.



Skogstien lenger opp.



Her begynner vi å få god utsikt.



Det var masse markjordbær.



Nesten oppe. Her ser vi helt til Gran.




Anne Berit skriver seg inn i besøks-boka på toppen.



Her er det Kjell sin tur.



Det var mange sitteplasser.



Randsfjorden i det fjerne.



Dette er den absolutte toppen.

## HVALEBYKAMPEN 24. juli 2010



Hvalebykampen er 771m høy.



Her oppe gikk det masse sauer. Kjell snakket med dem.



En pust i bakken.



Her får vi frem den gode utsikten.




Nesten oppe på den første toppen.



Enda bedre utsikt. Her ser vi Randsjøen.

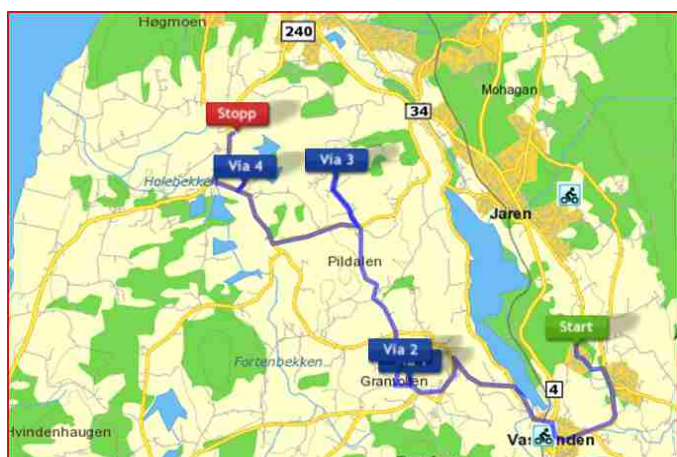


Det var godt og varmt denne dagen.



Toppen!!

## Tingelstad 25. juli 2010



Her er ruten vi kjørte.



Søsterkirkene på Gran. Det er to steinkirker fra middelalderen som er plassert side ved side på Granavollen. Den største kirken heter Nikolaikirken, og var trolig kirke for Hadeland fylke. Den er bygget før 1200 og har 250 plasser. Den mindre kirken heter Mariakirken, og var trolig kirke for sognet Gran. Mariakirken er bygget før 1150 og er en langkirke med romanske og gotiske stiltrekk med plass til rundt 150 mennesker.

Aasmund Olavsson Vinje er begravet på kirkegården til Søsterkirkene.



I sørøstre hjørne av kirkegården står et steintårn fra middelalderen som kan ha vært et forsvars- og tilfluktssted før det ble tatt i bruk som klokketårn. Kirkeklokkene i støpulen er langt nyere enn resten av tårnet og er fra 1860 årene.



Bak Nicolaikirken står denne runesteiner fra ca år 1000.



Steinhuset på Granavollen er også en middelalderbygning som tidligst kan være oppført på slutten av 1200-tallet. Steinhuset er den eneste bevarte verdslige steinbygningen fra middelalderen på landsbygda i Norge.



Lenger borte på Tingelstadhøyden står Tingelstad gamle kirke eller St. Petri. Det er en steinkirke fra 1220-tallet.



Inngangen til Hadeland folkemuseum. Det ligger rett ved siden av Tingelstad gamle kirke.



Gravhaugen til Halvdan Svarte, Halvdanshaugen, på Hadeland folkemuseum. Han druknet i Randsfjorden en vårdag i 860.





Utsikt mot Randsfjorden fra Tingelstadhøyden.



Tingelstad har en rik historie og det finnes minst 50 gravhauger i området. Dette er to av kakkellaugene.



Tingelstad nye kirke fra 1866. Kirken tok over for Grinaker stavkirke og St. Petri, da en lovendring i 1851 krevde at 1/5 av en kirkes menighet skulle kunne være til stede ved gudstjenester.



Klokkerlåven ved Tingelstad kirke. En stor del av bygningsmaterialene stammer fra den siste stavkirken på Hadeland, Grinaker kirke.



Steinringen på Bilden. Det er et 2000 år gammelt gravanlegg.



Dette er det som er igjen av Grinaker kirke fra ca 1100. Siste gudstjeneste ble holdt 10. mai 1866. Mesteparten av inventaret er nå i Tingelstad kirke.