

TUR I NORGE 6. JULI – 15. JULI

Denne gangen gikk turen fra Gran via Solør, Sørlandet, Sandnes, Ryfylke, Hardanger og tilbake til Gran via Hardangervidda og Hallingdal.



Første del av reiseruten.



Fin utsikt fra Lygna mot Einavatnet.




Einavatnet.



I Gjøvik går veien forbi Skibladnerhuset.



Mjøsa.



Mjøsbrua.



Vi stoppet ved Prøysenhuset.
Her går vi langs Præstvægen mot Prøysenstua.



Her blomstrer Geiteramsen.



Her er vi kommet til et veiskille. Vi kom herfra.



Vi skal dit.



Her går vi forbi.



Fuglevikke.



Dette er Prøysenstua.



Utenfor huset ligger denne minnesteinen.



Det er også et par uthus på bruket.



Her er navnet på veien.



Slipesteinen som ga navnet til Slipsteinsvalseen.



Inne i stua.



Anne Berit sitter på «krakken bortved glaset»



Senga og rokken.



Kjøkkenet.



Ute igjen.



Tegninger som Prøysen har laget.



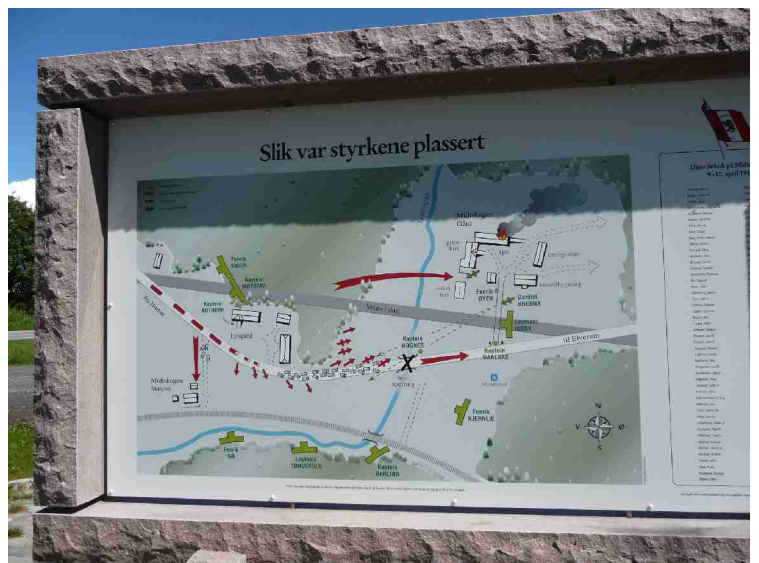
Slik så Præstvægen ut før.



Et par bilder til av husene.




Neste stopp var Midtskogen, rett før Elverum.



Norske tropper stoppet tyskerne her 9.-10. april 1940.



Bilder fra kamphandlingene.




Informasjonsplakat.



Minnestein



Her er vi på Færder Camping på Flisa. Vi hadde vært innom en butikk på Flisa og kjøpt denne grillplaten.




Biffen og grønnsakene ligger klar til steking. Hadde god egenkomponert salat ved siden av.





Glomma.

Klokken 5 om morgenen var Kjell ute og tok noen bilder av plassen og omgivelsene.



Flisaelva.



Glomma.

Her renner Flisaelva ut i Glomma.

Det var så mye mygg på Flisa at vi ikke orket å være mer enn en natt. Vi reiste videre til Skaslien på Kirkenær.




Mens vi var her besøkte vi onkler og tanter til Anne Berit på Namnå



Andre del av reiseruten.




På Kjærstrand Camping testet vi markisen for første gang. Den fungerte slik som den skulle.



Naboen hadde to fine bengalkatter.



Stranden.



Bilde fra plassen.



Reiseruten videre. Vi stoppet underveis i Grimstad for å ordne noe med oppvarmingen. Det var bare en sikring som hadde gått, så det ble fikset i løpet av en times tid.



Vi overnattet på Svindland Camping utenfor Feda.



Bilder fra plassen



Gråspurven spiser av en brødkalk




Reiseruten videre.



Vi stoppet på Vikeså for å fylle diesel.



Kjell gjør klar pumpen.



Kommer dieselen?




Det går bra!



Var på reke- og hummerlag hos Tor og Inger Torgrimsen.




Besøkte også slektninger til Kjell



Reiseruten videre.

Utsikt fra fergen til Forsand hvor Kjell er født og oppvokst.



Utsikt innover mot Lysefjorden og Lysefjordbrua.


Lysefjorden med Bergsholmen.



Dette er Litle Bergsholmen



Utsikt videre innover Lysefjorden



Bjørheimskjeften som dannes av Holttaheia til venstre og Reinanuten til høyre på hver sin side av Tysdalsvatnet. Disse har vært brukt som lande- og seilingsmerke.



Årdal i Ryfylke.



Revebjelle langs veien.



Erfjord bru.



Tror dette er «Anna af Sand», et av Europas eldste flytende fartøyer. Hun ble sjøsatt i Hardanger i 1848.



Øvre del av Sandsfossen som ligger i Suldalslågen. Det er den mest vannrike elva i Rogaland fylke.



Sandsfossen. Suldalslågen renner fra Suldalsvatnet (68 moh) til Sandsfjorden og er bare 22 km lang.



Nedenfor fossen. Det er bygget et laksestudio her med to vinduer direkte inn i fossen slik at det er mulig å se laksen gå opp i elva for å gyte.



Suldalslågen



På Sand Camping.



Reiseruten fra Sand til Ål.



Suldalsporten som er en innsnevring i Suldalsvatnet.



Røldalsvatnet med Røldal innerst. Røldal er det stedet i Rogaland som har lengst skisesong.



Utsikt over Røldalsvatnet i retning Sand.



Her ser vi den sydligste delen av Folgefonna i det fjerne. Folgefonna er Norges tredje største isbre.




Dette er Låtefossen rett før vi kommer til Odda.



Fossen er 165m høy.
Det er en av de mest besøkte naturbaserte attraksjonene i Norge.




Før vi kom til Vøringsfossen var vi og handlet mat i Lofthus i Ullensvang kommune.



Ene løpet av Låtefossen.



Vøringsfossen.



Dette er Fosslid Hotell som ligger rett over Vøringsfoss.



Nå er vi oppe på Haradangervidda.



Her skal Anne Berit kjøpe ekte geitost.



Nå har han solgt en ost til.




Utsikt mot Hardangerjøkulen som er den sjette største isbreen i Norge.



Halnefjorden på Hardangervidda.



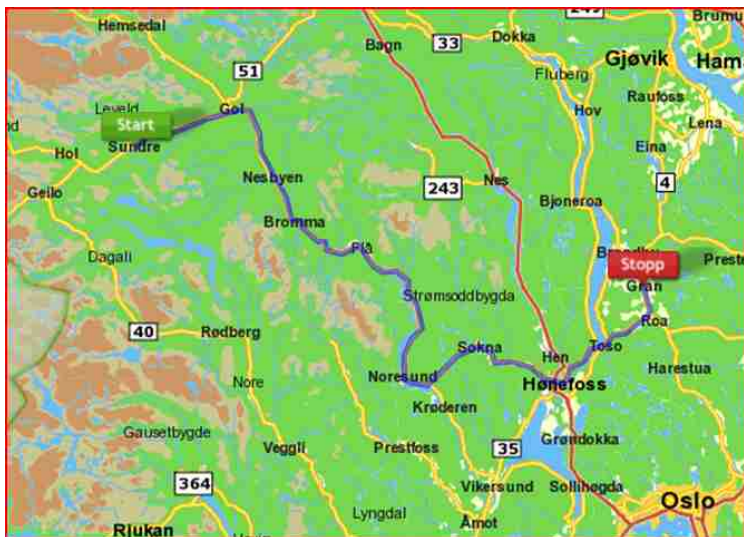
Samegamme på Hardangervidda.



Dette er på Ål Folkepark. Flotte skyer.



Flere skyer.



Reiseruten fra Ål til Gran

Neste dag var det styrtregn, men det gjorde ikke noe for vi kjørte direkte hjem til Gran.