

## GRILLING HOS SILA OG ERIK 15. AUGUST 2010



Silja gjør klar grillristene.



Kjell står klar med trillebåra for å frakte alt utstyret ned til fjorden hvor grillen står.



Grillen klargjøres.



Det er fint nede ved Randsfjorden.



Ole Marius og Inger Katrine er deppa fordi de skal begynne på skolen dagen etterpå.



Grillingen er i gang.





God mat!



Nå er alle blide.

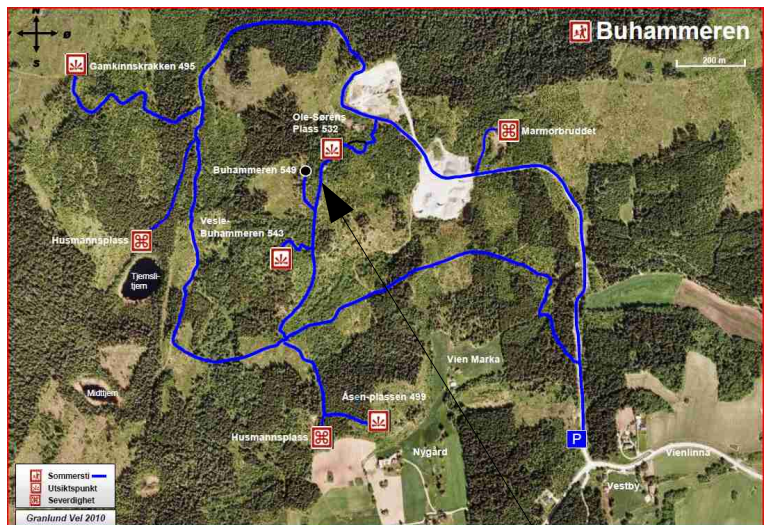


Noen begynner å bli mette.



En forbigående katt fikk resten av kjøttet.

TUR TIL BUHAMMAREN I GRAN DEN 16. AUGUST 2010



Her vises hvor Buhammaren ligger og ruta vi gikk fra parkeringsplassen.





Det er satt opp et kart rett ved parkeringsplassen.



Starten på turløypa, Buhammeren rundt, som er blitt opparbeidet det siste året av Granlund Vel.



Det var mye piggsopp i skogen.



Fin rødkløver.



Høstfargene er begynt å komme.



Blåbær!!





Utsikt fra Vesle Buhammeren mot Lunner.



Utsikt fra Vesle Buhammeren mot Gran.



Fremdeles på Vesle Buhammeren.



Bringebær!!



På vei opp mot Buhammeren. Vi ser Randsfjorden i det fjerne.



På toppen!!





Nå er vi på vei ned igjen. Legg merke til hakkespetten i treet.



Dette er nok myntet på de som kommer opp denne veien. Litt av en trøst.



Vi går forbi et grustak på veien.



Grus og pukk i forskjellige størrelser.



Knuseverk.



Marmorbruddet.





Marmorbruddet.




Dagens soppfangst. Den ble ingrediens i en gourmet soppomelett.

Det var drift i marmorbruddet i flere perioder fra ca 1900 til 1967. Marmoren hadde blå eller brune sjatteringer. Den lå helt oppe i dagen og den hadde derfor fått mye sprekkdannelser, slik at den var vanskelig å bearbeide. Mesteparten ble kjørt på lastebil til Gran stasjon og videre med tog til Oslo. Marmoren fra dette bruddet var veldig ettertraktet også i Tyskland og Nederland. Her i Norge finnes der marmor herfra i det bygget som en gang var Aker Sparebank i Oslo, i gamle Skaugum og i Norges Bank på Gjøvik.

**TUR TIL BISLINGEN I LUNNER DEN 17. AUGUST 2010**



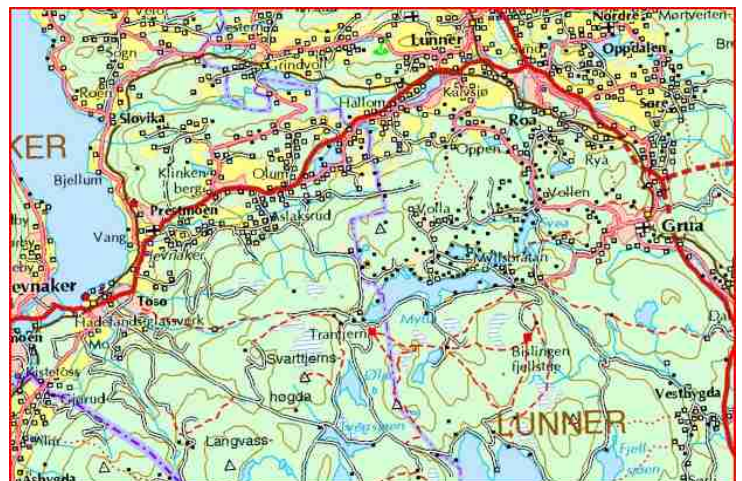
På veien opp kjørte vi forbi Mylla og Fløyta



I Fløyta var det masse nøkkeroser.



På toppen ligger Bislingen fjellstue. Den er solgt og skal rives. Dette er et gammelt bilde. Vi tok ikke noe bilde for den var nå ganske fæl. Det planlegges et Spa-hotell her.





# TUR TIL CHARLOTTENBERG I SVERIGE DEN 18. AUGUST 2010



På hjemveien kjørte vi via Bjørkelangen og Lillestrøm.



Vi kom forbi Soot-kanalen. Her ser vi oppover.

Soot-kanalen går langs Skjølåa mellom Mortskjølungen og Skjærvangen. Den ble bygget av Engebret Soot for å frakte tømmer fra Mangenvassdraget som går inn i Sverige over til Haldenvassdraget. Det er den eldste slusekanalen i Norge. Den hadde 16 sluser. Den var i drift fra 1849 til 1932.



Sluse nummer 2.



Den nederste slusa.



Dette er nedenfor slusene mot Skjervangen.



Da vi kom til Aurskog så vi et skilt som viste til Binderssteinen. Vi reiste dit, men vi fant den ikke. Vi tok bilde av disse tre runde betongplaten i stedet. Vet ikke hva de brukes til.





Vi fant et bilde av den på Internet.  
Binderssteinen er et minnesmerke over Johan Vaalers  
patent for en papirklemme, en variant av bindersen.  
Binderssteinen ble oppsatt i 1999 av Aurskog historielag i  
Lierfoss



Litt lenger borte ligger Urskog fort. Dette er  
kommandantboligen.

Fortet ble bygget i tiden 1901-1903 for å styrke forsvaret  
mot Sverige. Det var plass til flere hundre mann der.

Som en del av fredsavtalen ved unionsoppløsningen i  
1905, (Karlstad-forliket), ble alle våpen fjernet i 1906 og  
fortet ble demolert.



Dette er restene av ammunisjonslageret.



Ganger videre innover.



Denne kanonen er mye eldre enn de kanonene som  
opprinnelig sto her. De var helt moderne på den tiden.



Her ser vi kanonfundamentene. Det var i alt 15  
kanonstillinger, men bare 8 ble bestykket.





Dette er mannskapskasernen som ligger midt i anlegget.



Denne minnesteinen står nede ved veien som går forbi Dingsrud gård og videre opp til fortet.

### TUR TIL SVARTTJERNSHØGDA I JEVNAKER DEN 21. AUGUST 2010



Vi kjørte til Tverrsjøstallen som ligger syd i Jevnaker. Kartet viser hvordan vi kjørte. Veien fra Jevnaker var bomveg og vi måtte betale 40 kroner for å komme opp.



Vi parkerte bilen litt bortenfor Tverrsjøstallen. Deretter gikk vi bortover grusveien til vi kom omtrent til Ølja. Der tok vi stien oppover lia.

Puttmyrene er forresten kilden til Akerselva.






På veien opp gikk vi forbi et par moltemyrer, men vi så ingen molter.



Her var det blåbærlyng også.



Her får vi det første glimtet av tårnet på toppen.



Da vi kom, var det allerede en familie som satt der og spiste nistematen sin.



I toppen av tårnet. Svarttjernshøgda er 717m over havet og er den høyeste toppen i Nordmarka.



På toppen av tårnet var det god utsikt i alle retningen. Her ser vi i retning av Gran.





Det var et par sauer her oppe. Her får de smake litt av nistematen.



Sauene er også litt interesserte i fotografen.



Et par bilder av oss må også til. Her med barn.



Her uten barn.



Nå er vi på vei nedover igjen. Vi gikk den andre stien ned igjen. Vi ser Tverrsjøen og Skarvvatnet bakerst.



Nede ved Tverrsjøen igjen.





Det er ganske idyllisk her.



Da vi kjørte forbi Tverrsjøstallen var det kommet et par turistbusser. Her sitter passasjerene og spiser. Tverrsjøstallen er en gammel stall, men den ble rustet opp for noen år siden til et enkelt spisested.