



Dag 18 forlot vi Norge for en stund. Det er mye bedre veier i Finland og Sverige, og det er mye raskere å kjøre den veien når vi skal hjem igjen.

Her er vi på [Samelandsbrua](#) som går over [Tanaelva](#) ved [Utsjoki](#) i [Lapland](#) i [Finland](#). Tanaelva utgjør grensen mellom Norge og Finland her.



Grenseovergangen her i Utsjoki er verdens nordligste grenseovergang.

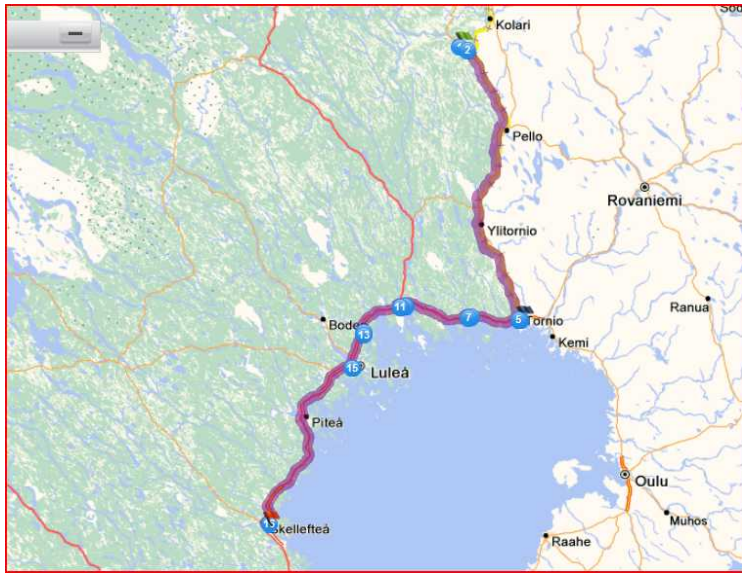
Litt lenger syd traff vi på denne reinen. Vi så rein mange ganger da vi kjørte gjennom Finland.



Her er vi på [Pajala Camping](#) som ligger ved [Torneelven](#) i Sverige.



Kjell kopleter til strøm.



Dag 19 kjørte vi videre til vi var forbi [Skellefteå](#).



Her kommer vi forbi [Juoksengi](#). Polarsirkelen går rett forbi byen, så byen kaller seg polarsirkelbyen.



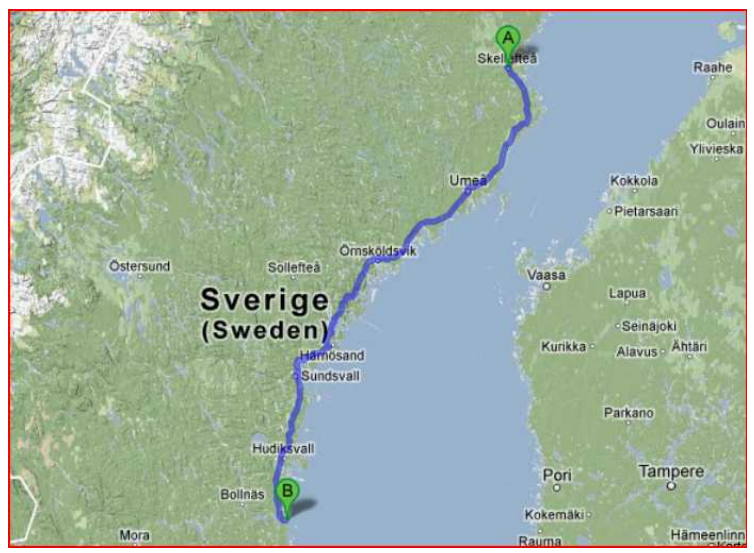
En plansje som forteller om Polarsirkelleden.



Her er vi kommet til [Skellefteå Camping](#). Det er en stor og velordnet plass.



Bilde av noen av servicebygningene.



Dag 20 kjører vi fra Skellefteå til [Ljusne](#).



Dette er på [Ljusnefors Camping](#).
Det var en idyllisk liten plass.

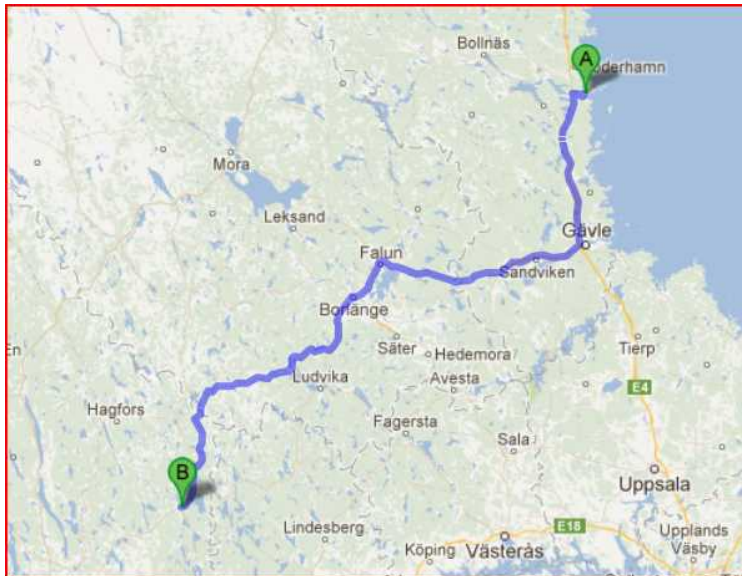


Kjell beundrer utsikten?



Noen bilder fra plassen som ligger der elven [Ljusnan](#) renner ut i [Bottenhavet](#).



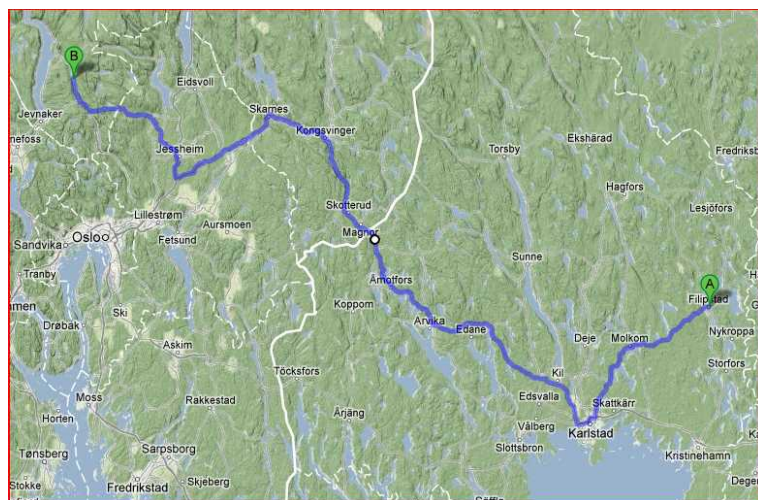


Dag 21 kjører vi videre til [Filipstad](#).



Her er vi på [Munkeberg Camping](#) ved Filipstad.

Et par bilder fra plassen.



Dag 22: Siste etappe hjem til Gran.