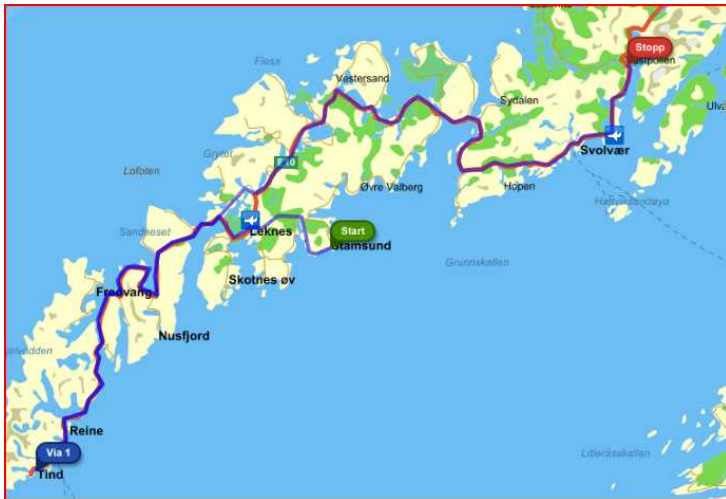


## TUR TIL NORD-NORGE JUNI/JULI 2012



Den 7. dagen ser reiseruta vår slik ut, fra Stamsund via Tind og tilbake til Svolvær (Sildpollen)



Første stopp er i [Nusfjord](#) på [Flakstadøya](#). Vi fikk til slutt parkert bortved det gule huset.



Det regnet da vi kom, så vi tenkte på å kjøre videre.



Utsikt innover Bottelvika innenfor Nusfjord. Her ser vi at sola er på vei, så vi betaler inngangspengene og går inn på fiskeværet.



Katten ønsker oss velkommen.



På vei inn.





Vi går rundt været og går innerst i havnen.  
De rorbuene som er her leies ut.  
[Nusfjord AS sin hjemmeside.](#)



Havnen med brygger rundt.



Det ligger også noen småbåter i havnen.



Fiskeskøyta hører til fiskeværet. Den leies ut til grupper som vil ut på havet.



Bryggene med oppkveilet tauverk.



Mange måker.





Pynt nedenfor landhandelen. Den tørka fisken er skikkelig storkjefta.



Landhandelen.



Kafe.



Toalett.





Rett før vi kommer til [Ramberg](#), kommer vi forbi en hvit sandstrand. Husklynga ligger på Justnes.



Den er ganske lang. Vi ser Ramberg borterst.



Det var mange som stoppet og gikk tur på stranden.



Etter å ha passert Ramberg ser vi [Fredvangbruene](#) som går fra Flakstadøya til [Moskenesøya](#) som er den ytterste av de veifaste øyene i Lofoten.



Kommer snart til [Kåkern](#) bro der vi skal kjøre over til Moskenesøy.



Her ser vi mot [Hamnøy](#).





Hamnøy.



Naust.



Spesielle fjell.



Her kommer vi til [Sakrisøy](#).



Sakrisøy.

Europaveien går på bruer ([Reinebruene](#)) over øyene.  
Før 1981, da bruene ble åpnet, gikk det ferge mellom Reine og Hamnøy.





En som jobber med tørrfiskhoder.



På Lofoten Tørrfiskmuseum i Å er det mer tørrfiskhoder. Vi parkerte her ved museet for å gå en liten runde.



Tørrfisken henger til tork på hjellene.



Her ser vi oppover et bekkeløp innenfor Tørrfiskmuseet. Bekken kommer fra Å-vatnet.



Utsikt til bygningsmassen til Lofoten Tørrfiskmuseum og Å-hamna rorbuer.



Flere rorbuer.





Oversikt over Å.



Sentrum i Å. Hele området er en del av [Norsk Fiskeværsmuseum](#).



Ei lita vik ut fra sentrum.



Ved hus nummer 5 er det et bakeri hvor vi kjøpte en kopp kaffe før vi reiste videre.





Modeller av hus og skip.



Tilbake mot Tørrfiskmuseet.



Ei lita trebru som går over bekken som kommer fra  
Å-vatnet.



Utsikt sydover.



På vei tilbake innover Lofoten, får vi god oversikt over  
[Reine](#).



Reine fra en litt annen vinkel.





Hustinden helt nord på Flakstadøya.



Utsikt fra Nappskardet ned til [Napp](#).



Vi slo oss til for kvelden på [Sildpollnes Sjøcamping](#).  
Her ser vi mot kirken som ligger ute på odden.



Fine fjell.



Utsikt i retning tjernet.



Vi rigget oss først til ved dette tjernet, men vi fikk ikke inn plassens Internet, så vi flyttet oss bort til resepsjonen.  
Der fikk vi gode signaler.







[Sildpollnes kirke](#) ble bygget som bedehus i 1891.





Utsikt fra veien og ned til Sildpollen.

Før vi forlater Lofoten viser vi noen postkort vi kjøpte.







Trollfjorden.



Den 8. dagen blir kjøreruta vår slik som dette. Vi tar da ferge fra [Fiskebøl](#) over til [Melbu](#), og vi er innom Stokmarknes, Sortland og Harstad før vi tar kvelden rett før Narvik.

Her er vi på fergen fra Fiskebøl til Melbu på [Hadseløya](#) i [Vesterålen](#).





Fra småbåthavna i Melbu.



Musikkpaviljong.



Dette er en bauta som Hadsel Distriktsfiskarlag reiste i august 1945 for å minnes sine bortkomne kamerater på havet.



Kjell var på oppdrag på Melbu Fiskeindustri (Nå [Aker Seafoods](#)) i 1972 for Trio Engineering. Han var interessert i å se det hotellet han bodde på da, men det eneste hotellet vi fant var Melbu Hotell. Det stemte liksom ikke.



Her er vi på fergekaien.



Dette huset lignet litt på hotellet.





Vi gikk inn i en klesbutikk i bygningen og spurte eieren av butikken om hun visste om huset hadde vært brukt som hotell. Det hadde det, men Rex Gjestgiveri hadde blitt nedlagt i 1975.



Hurtigrutemuseet i Stokmarknes. Dette er det gamle hurtigruteskipet MS Finnmarken.



Utenfor står en statue av Richard With som kalles Hurtigrutens far.



Etter at vi hadde kjørt innom Sortland, tok vi ferge fra Flesnes over Gullesfjorden til Revsnes. Her kommer fergen inn til Flesnes.



Fergen legger til kai.



Utsikt utover Gullesfjorden.





Vi nærmer oss Revsnes.



I [Harstad](#) finner vi noen fine dyrefigurer.  
Her en [skary](#).



Her en [hvalross](#).



Utsikt utover havnebassenget.



Havnebassenget i andre retningen.



Enda et bilde fra havnen.





Folkeliv fra sentrum. Det var fint vær og masse folk.  
Det var blant annet utdeling av brosjyrer for samiske dager som skulle holdes i august.



Her ligger brosjyrene.



Vi avsluttet dagen på [Hersletta Camping](#) rett før Narvik.