

TUR TIL NORD-NORGE JUNI/JULI 2012



Reiseruta vår den 6. dagen ser slik ut.
Da reiser vi fra Sjøbakken fiske-camping via Mo i Rana og Fauske til Innhavet.



På fergen fra Levang til [Nesna](#). Dette er rett før vi kommer til Nesna.



På vei over [Saltfjellet](#). Her begynner snøen.



Mer snø.



Vi får se de første reinsdyrene på turen.



Stopp ved [Polarsirkelen](#). Her er det noen som har laget mange små varder.



Et krigsmonument.



Parkeringsplassen utenfor senteret.



[Polarsirkelsenteret](#) ble åpnet 13. juli 1990.



Polarsirkelmonumentet.



En opplysnings-tavle.



Kjell ved siden av et monument som det står Polarsirkelen 1999 på.



En utstoppet rein inne i senteret.



Utsikt fra inngangen på senteret.



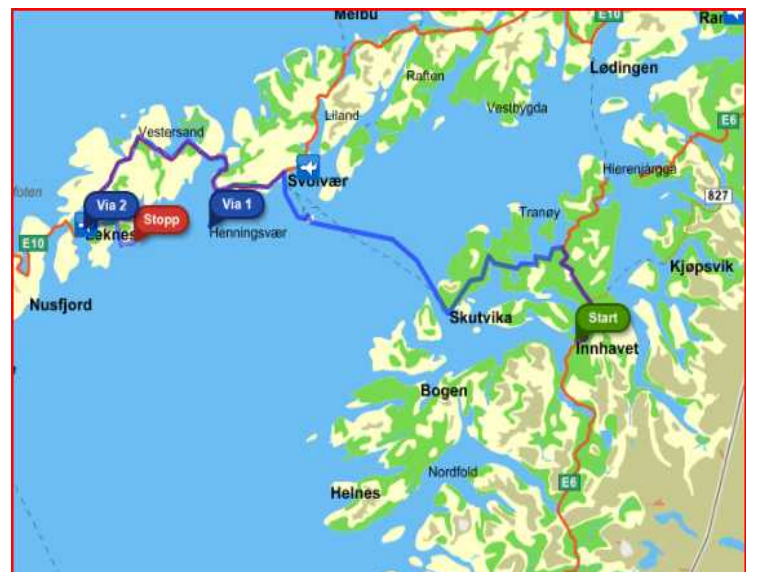
På [Tømmersnes Camping](#) i [Innhavet](#). Kjell fyller vann på bilen.



Resepsjonsbygningen på campingplassen.



Fra plassen.



Dette blir kjøreruta dag 7, fra Innhavet til Stamsund.



På fergen fra [Skutvik](#) til Svolvær har vi utsikt innover mot [Øksfjorden](#).



Nesten over på andre siden av Vestfjorden ser vi [Stormolla](#) og [Lillemolla](#).



Øyhellsundet.



Nå nærmer vi oss [Skrova](#).



Vi ser bebyggelsen innerst inne.



Nesten inne.



Rorbuer.



Det bor ca. 430 mennesker på Skrova.



En mine utenfor Krigsminnemuseet i Svolvær.



[Lofoten Krigsminnemuseum](#) ble åpnet i 1996.



Bilder fra småbåthavnen i [Svolvær](#).



Vågan kirke eller [Lofotkatedralen](#).
Kirken er den største kirken og trebygningen nord for Trondheim.

Dette er i [Kabelvåg](#).
Kabelvåg er Norges eldste fiskevær. Det var en gang også det største. Kabelvåg har vært rammet av mange branner, så det er ikke så mange gamle trehus igjen.



Torget i Kabelvåg.
Det så ut til at de skulle være en tilstelning om kvelden, for det ble rigget på plass en del utstyr.



På veien videre ser vi tvers over [Henningsværstraumen](#).



Engøysundet bru med tørkehjeller for fisk.



Utsikt fra Engøysundet bru. Det er en av [Henningsværbruene](#) som ble åpnet i 1983. Før bruene kom, var det bare båtforbindelse.



Kommer til [Henningsvær](#), som ligger på mange holmer og skjær.



Husene ligger delvis på stylder.



Restauranter og småbutikker.



Noe av det som finnes i havet utenfor.



Denne er vel velkjent for de fleste.



Utsikt over havnen.



Tørrfisk.



Utsikt nordover [Gimsøystraumen](#), med [Gimsøya](#) til venstre.



Dette er skiltet ved vikingmuseet på [Borg](#). På [Vestvågøya](#).



Langhuset oppe på høyden.




Inne på [Lofotr Vikingmuseum](#).
 Dette er et sverd til den høvdingen som bodde her.

Typiske drakter fra denne tiden.



Sølvsmedarbeide.

Selskinn.



Et utklipp fra [Egils saga](#) som ble skrevet på 1200-tallet.

En strids-kledd viking.



På vei opp mot langhuset.



Litt lenger borte ser vi [Borge kirke](#).



En av de som jobbet i langhuset kunne fortelle mye om det som fantes her inne.



Et av de spillene som ble brukt på den tiden minnet litt om sjakk.



Dette spillet minner litt om mølle.




Fisk og kjøtt.



Soveromsmøblering.



Grua ligger midt i rommet.



Forskjellig vilt som er skutt eller fanget.



Rødrev og flere typer skinn.



Flere skinn.



Bakebrett.



Langbord.



Diverse små redskaper.



Veven.



Her arbeides det ved grua.



Disse to står ved inngangen til en av salene i langhuset.



Dragehode.



Åsgard i midten med Midgard som ligger rundt.
Ytterst omkranser Midgardsormen det hele.



Midgardsormen biter seg selv i halen.



Verdenstreet Yggdrasil står i midten.



[Mimes](#) brønn som [Odin](#) henter kunnskapen fra.



Dette skal forestille tre [Norner](#), [Urd](#), [Verdande](#) og [Skuld](#), som spinner menneskenes livstråder.



Snekkerverksted.



Hestehode av tre.



Forskjellig utstyr i snekkerverkstedet.



Plaketter.



Kjell sitter i høvdingsetet.



Det var vanlig med griseavl på den tiden også.



Kjell bodde på dette hotellet i [Stamsund](#) da han var på jobb her i 1972. Det er ikke i bruk lenger, men det ser ut til at det er under renovasjon.



Brygge ved Aker Seafoods.



Kjell hadde en jobb ved [Aker Seafoods J. M. Johansen A/S](#). Det var før anlegget ble overtatt av Aker Seafoods. Kjell kjente seg ikke igjen, for alt var forandret og nytt.



Utsikt mot Stamsund sentrum fra anlegget til Aker Seafoods.

Her er vi på vei fra Stamsund nordover langs østkysten på Vestvågøy. Veldig spesiell natur her.



Her er vi kommet til [Brustranda Sjøcamping](#)

Fin plass.