

TUR TIL NORD-NORGE JUNI/JULI 2012

Etter at vi hadde vært i Trondheim, fortsatte vi videre nordover.



Dette er kjøreruta videre for dag 3.



Første stopp var på Hell. Vi var der da.



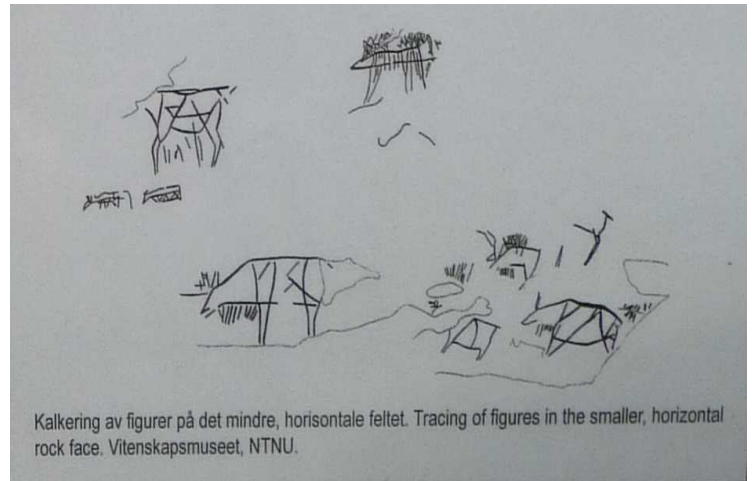

Dette er [stasjonsbygningen](#) på [Hell](#).



Godsekspedisjonen. Et populært fotomotiv for engelsktalende turister.



Dette [helleristningsfeltet](#) ligger også på Hell, noen hundre meter ovenfor stasjonen.



Dette er utsnitt fra en opplysnings-plakat fra stedet.





Nå er vi på Frosta. Det var her [Frostatinget](#) holdt til. Denne bautaen er reist på Tinghaugen. De 12 steinene rundt bautaen skal representere de 12 Trøndelagsfylkene på den tiden. Det antas at Frostatinget oppsto på 400-tallet.



På bautaen står innrisset:
At lögum skal land vårt byggja, en eigi at ulögum øyda.



Utsikt fra Tinghaugen ned til parkeringsplassen.



Rett ved siden av ligger [Logtun kirke](#).



Frostatingets segl og lovbok skal ha vært oppbevart i en kiste i kirken.



Det var bryllup i kirken den dagen vi var der.



Bilen til brudeparet.



Senere på dagen spiste vi lunsj på Decra, indisk restaurant&bar, i Levanger.



[Stiklestad kirke.](#)



Dette er kulturhuset på Stiklestad med museum, hotell, restaurant og teater.



Inngangen til spelamfiet.



Veiskilt.



[Olavsstøtta.](#)



Her ser vi bort på det store amfiet hvor Spelet om Heilag Olav blir fremført hver sommer.



Statue av Olav den Hellige som løfter korset mot soleglad står på oversiden av amfiet. Laget i 1973 av Dyre Vaa.



Hus som står på folkemuseet.



Flere hus på folkemuseet.



Bru over Molåna.



På denne steinen står [Norsk Hærmannsforbund](#) 1995, Olav II. Det er en frivillig gruppe som spiller hærmenn under Spelet om Heilag Olav.



Utsikt fra brua oppover og nedover Molåna.



Et skikkelig langhus fra omtrent år 1000.



[St. Olavs kapell.](#)



Enda en bro over Molåna.



Rett utenfor Steinkjer ligger gravhaugene på Helge – Det hellige eidet. Navnet kommer sikkert av at det har vært av religiøs betydning med offerhandlinger og gudsdyrking. Det er funnet 22 gravhauger i området og tre bautasteiner.

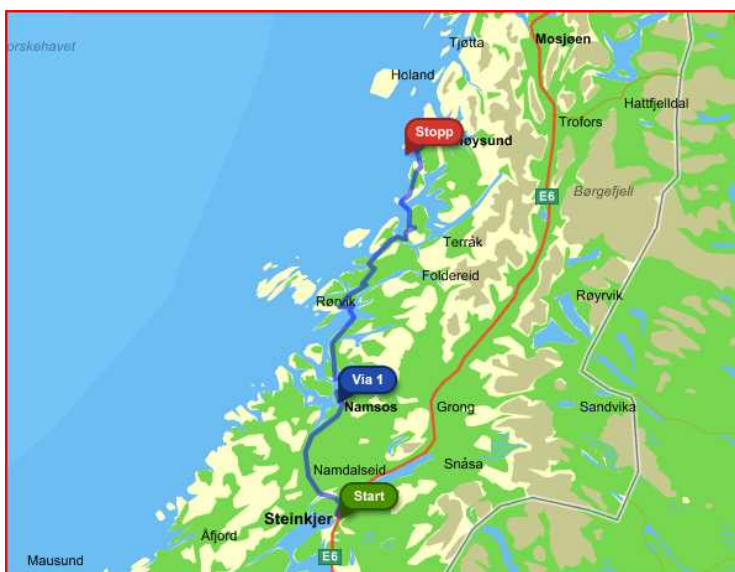


En bautastein og en steinring.



Etter dette overnattet vi på [Gulbergaunet Camping](#) rett utenfor Steinkjer.

Plassen ligger fint til ved to elver, der [Ogna](#) og [Byaelva](#) renner sammen og danner [Steinkjerelva](#).



Neste dag, dag 4, fortsatte vi nordover [Kystriksveien](#).

Her kjører vi forbi Brudesløret. Det er mange fosser i Norge med det navnet.



Her kommer vi til Lysfjord.



Fergen som går over fjorden fra Holm til Vennesund.



Nesten i Vennesund.



Slik ser det ut i nærheten av Sund.



Dette bildet er tatt rett i nærheten av Skillebotn.



Retten før vi kommer til Campingplassen får vi se et glimt av Hurtigruten ute i fjorden.



På campingplassen ser vi den bedre.



Vi overnattet på [Torghatten Camping](#).



Det var noen med telt her.



[Torghatten](#) med det velkjente hullet tvers gjennom fjellet. Dette bildet er tatt fra den andre siden av fjellet.



Det var tre kaniner som hoppet rundt på plassen.



Fyller vann på bobilen.



Dette er driftsbygningen som ligger på toppen av bakken. Her har de resepsjon, leiligheter til utleie og en stor kafe.



Neste dag, dag 5, går veien videre slik som dette, fra Torghatten til Levang .



Her er vi kommet til [Brønnøysund](#) og ser at Hurtigruten kommer inn. Torghatten i bakgrunnen.



Hurtigruten er på vei under [Brønnøysund Bru](#),



Det er ikke så stor klaring under brua.



Her er den forbi brua og på vei inn mot kaien.



Utsikt innover mot sentrum.



Dette er utsikten fra brua mot syd.



Brua.



Her har vi kjørt inn til sentrum.



Snøen ligger fremdeles i fjellene innenfor.




Her er vi kommet til Forvika og skal ta fergen til Tjøtta.



Dette er en stopp på [Hamnøya](#).
Det var bare et par biler som skulle av her.



Utsikt innover øya.



Her ser vi innover mot Stokka på fastlandet. Fergen gikk ikke innom Stokka på denne turen.



Anløp på [Rødøya](#).



Her reiser vi fra Rødøya igjen.



[De syv søstre](#) i det fjerne. Det er en fjellrekke med syv topper som ligger på øya [Alsten](#). Det skal være [Petter Dass](#) som har gitt dette navnet til fjelltoppene.



Snart på [Tjøtta](#).



Veien går forbi [Alstadhaug kirke](#).



Kirken er en del av Alstadhaugtunet der også prestegården ligger.



Her er det også et museum, [Petter Dass-museet](#).



Det er reist en bautastein på en høyde rett ved museet.



Bautasteinen sett fra framsiden.



Oppe på haugen ser vi ned til kirken.



Da vi kom til Sandnessjøen, parkerte vi nede ved havnen.



Båten til redningsselskapet og ambulansebåten ligger fortøyd her.



Her ser vi bortover gågaten.



En viking.



Statue av [Petter Dass](#).



Da vi kom forbi denne, var vi blitt sultne.




Kjell leser på menyen.



Her venter vi på maten.



Da vi kjørte videre la vi merke til denne elgen. Det er en statue gitt til kommunen av Helgeland Sparebank fordi elgen er kommet tilbake til øya etter at den har vært borte i mange hundre år.



Vi må over [Helgelandsbrua](#) på veien videre nordover.
Den ble ferdig i 1991.



Dagen avsluttes på [Sjøbakken Fiske-camping](#).
Her ser vi ned til brygga.



På andre siden av Levangsbukta ligger fergen ved kaien på Levang og er klar til å gå over til Nesna. Det er den fergen vi skal ta neste dag.



Oppe i lia går kyrne og beiter i blomsterenga.



Det er en del bobiler og campingvogner her.



Vi står helt til venstre.



Grillhytte.



En gammel klosettskål har jobb som blomsterpotte.



Her ser vi utover fjorden.



Måken ligger på reir. Det var satt opp flere slike reirkasser til måkene.



Diverse pynt.





Her ser vi plassen oppe fra veien.