

## TUR TIL NORD-NORGE JUNI/JULI 2012

Vi startet på turen onsdag den 20. juni. Ruten den første dagen gikk via [Elverum](#) og [Rendalen](#) til [Tynset](#). Vi overnattet på [Tynset Camping](#). Da vi reiste fra Gran var det lettskyet og varmt, mens det på Tynset var regnbyger med bare noen solglimt innimellom.

Før vi dro, tok vi noen bilder av blomsterprakten langs veien opp dit hvor vi bor.



Kjell er med, men han ser litt morsket ut.



Resepsjonen



Campingområdet

Reiseruta vår den første dagen.  
Vi stoppet på [Tynset Camping](#) i [Tynset](#).



Neste dag kjører vi videre mot [Røros](#). Da vi gikk oppover i byen, etter å ha parkert på en plass i sentrum, legger vi merke til suppestasjonen.



Her har vi stabburet.



Noen bilder fra sentrumsgatene.



[Røros kirke](#) fra 1784 er en ofte fotografert kirke.





Kafeen har ikke åpnet ennå.



Amerikansk skilt på døra.



Fin gammel trehusbebyggelse.



En statue av maleren [Harald Oskar Sohlberg](#)



Her står vi i Kvennhusveien.  
En rein i parken.



Her snur vi blikket nedover mot Malmplassen.

Røros ble etablert i 1646 etter at det 1644 ble funnet steiner med rikt kobberinnhold her. Røros Kobberverk ble dannet og var en drivkraft i samfunnet i 331 år. Aktiviteten varte helt til 1977.

Røros kom på UNESCOs liste over [Verdensarvsteder](#) i 1980.



Her ser vi nedover mot Malmplassen og Smeltehytta.



Svære slagghauger i bakgrunnen.



Et par bilder fra bebyggelsen overfor Malmplassen.



Fra Malmplassen kan vi se ned på Hitterelva, eller Hyttelva som den kalles lokalt, som var sentral i gruve driften.



Gamle bygninger på andre siden av Hyttelva.



Feieren er i full jobb på ett av husene oppe i byen.



Oppover Hyttelva.



Nedover Hyttelva. Smeltehytta til høyre.



Smeltehytta til venstre med kirken i bakgrunnen.



Røros kirke og Malmklokken til høyre. Klokken ble brukt til å varsle tid for vaktskift og for matpauser ved verket.



Trapp fra Smeltehytta opp til Malmklokken.



Smeltehytta. Denne var sentrum i bergstaden og en av de aller viktigste arbeidsplassene i kobberverket.



I dag er mange av husene overtatt av lokale kunstnere. Dette er Gallerilåven.



Mer gammel bebyggelse. Gallerilåven til høyre.



Her kommer vi til en av bruene over Hyttelva.



Utsikt oppover elva mot Smeltehytta.



Utsikt nedover elva. På andre siden ligger bydelen Flanderborg.



Sikt mot brua og videre oppover mot Smeltehytta.



Et gammelt hus i Flanderborg.



Flere hus i Flanderborg.



Sykler utenfor kontorene til avisen [Arbeidets Rett](http://ArbeidetsRett.no).



Tilbake på parkeringsplassen der vi parkerte bobilen.



Parkeringsåplassen lå rett ved siden av [Roros jernbanestasjon](http://RorosJernbanestasjon.no).





Etter at vi har vært i Røros, kjører vi videre mot [Gauldalen](#).



Her har vi tatt en avstikker til [Ratvolden](#). Det var [Johan Falkbergets](#) hjem, men er nå [museum](#).  
[Om dikteren](#).



Vi ser snøen i det fjerne på Grønfjellet.



Fine voller.



Denne steinen er reist til ære for de to som ryddet vollene.





Fine veiter med steinklopp.



Det var mange hus på plassen.



Hovedhuset.





På veien videre stoppet vi ved en liten foss i veikanten.



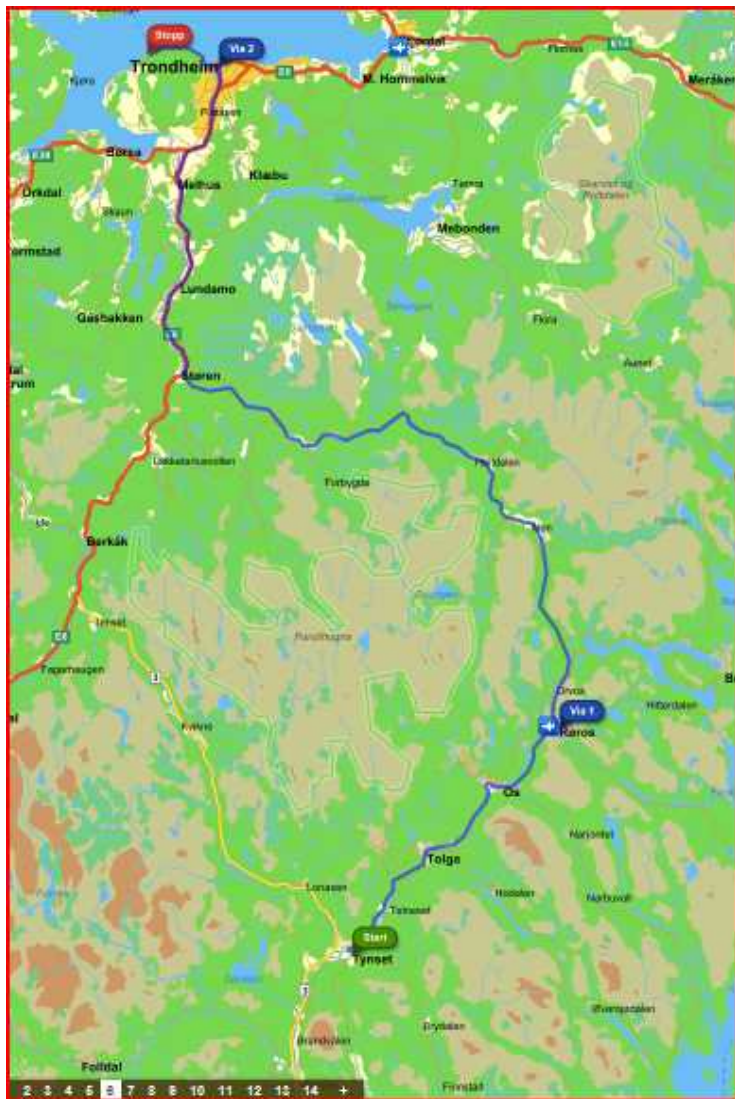
Fossen.



Her er vi kommet til neste stopp på Flakk Camping utenfor Trondheim.

<http://www.flakk-camping.no/norsk.html>

Kjell er i gang med steiking av biff og løk.



Kjøreruta fra Tynset til Flakk utenfor Trondheim.

Fin plass på Flakk.



Etter den gode middagen synes Kjell at det passer med en sigar.

Her ser vi campinglassen fra veien.




Her står [Tordenskiold](#), som var en kjent trønder.



[Olav Trygvason](#) grunnla Trondheim i 997.



Inngangen til [Britannia Hotel](#) og restauranten [Palmehaven](#). Bestefar til Anne Berit feiret bryllup med Ruth her i 1954.



Her nærmer vi oss [Nidaros domkirke](#).



Fronten på kirken.



Monument for [Jørgen Bjelke](#) utenfor domkirken.




Disse plakettene står på steinen.



Kjell utenfor [Vertshuset Grenaderen](#). Han vant 12 rette i tipping i 1967 sammen med et tippelag. De feiret tolveren på denne restauranten. Tolveren ga imidlertid liten utbetaling, så feiringen ble mye dyrere enn premien.



Her skimter vi [Studentersamfundets](#) bygg på andre siden av Nidelven.



Fin park langs [Nidelven](#).



Utsikt tvers over Nidelven oppover mot hovedbygningen på [Norges teknisk-naturvitenskapelige universitet](#) (NTNU). Det ligger oppe på et platå som heter [Gløshaugen](#).



Vi står på [Elgeseter bru](#) og ser ned på parken langs Nidelven.



Vi ser over elven og opp mot [Kristiansten festning](#).



Nidelven med Kristiansten festning i bakgrunnen.



Nå kommer vi til «Samfundet».



Høgskoleveien som går fra Samfundet og opp mot NTNU.


Kjell er på vei mot hverdagsinngangen til Samfundet.



[Hovedbygningen](#) på NTNU. Den sto ferdig i 1910.



Utsikten fra trappen opp til hovedbygningen og nedover mot byen.



Kjell er inne i [hovedbygningen](#) og går opp trappa mot aulaen.



Den gamle bygningen for Tapir bokhandel på NTNU er nå museum. Virksomheten er flyttet til et av sentralbyggene.



Lokomotivet [Bjørkelangen](#) som eies av [Akademikerforeningen Smørekoppen](#).



Baksiden av hovedbygningen.





En statue på Gløshaugen med roterende topp.



Vi nærmer oss [Berg Studentby](#). Kjell bodde her fra 1968 til 1969. Han kjente seg ikke igjen, for de gamle bygningene var revet, og nye satt opp.



Bygningene på Berg Studentby så veldig funksjonelle ut.



Etter å ha gått videre opp en bratt bakke, kom vi til [Moholt Studentby](#).



Disse bygningene sto slik som de gjorde da Kjell bodde her. Her skal han finne hvor han bodde.



Han bodde det siste året i en leilighet her.



Han bodde også to år i en hybel i denne bygningen, men han finner ikke navnet sitt på tavla.



Her er vi på vei ned til byen igjen. Et veldig flott hus, syntes vi.



Når vi kommer ned i bakken får vi et glimt av festningen.



Vi går forbi [Singsaker Studentehjem](#).



[Kristiansten festning](#) som ble påbegynt i 1682.



Utsikt over byen fra festningshøyden.



Stjerneformet ringmur.



Inngangen.



På innsiden.



Kanoner står igjen.



Hovedtårnet.



En fugleleilighet i et tre i bakken nedenfor festningen.



I dette huset i Nonnegata bodde bestefar til Anne Berit. Han hadde leilighet i øverste etasje og instrumentbutikk i kjelleretasjen.



Trappen opp til huset.



Trappen ned til butikken.



Utsikt nedover gata.



Fra Nonnegata gikk vi innover mot sentrum igjen. Her er vi i [Bakklandet](#). Området er pusset fint opp siden Kjell var her sist på 1970-tallet.





Nedre del av Nidelven med bryggene på begge sider.



Nidelven med [Bakke bru](#) i bakgrunnen.



[Gamle bybro](#).



Utsikt over Øvre Bakklandet fra Gamle bybro.



Gamle bybro.



Et siste glimt av østsiden av Nidelven.



[Arve Tellefsen](#) har fått en statue i Trondheim.



Etter å ha gått mange kilometer denne dagen, var vi sultne. Da vi kom til denne restauranten, [Brasseriet](#), bestemte vi oss for å spise her. Vi hadde en god biff.



Dette er de gamle lokalene til [Kjeldsberg](#). Nå er det Rema 1000 som driver her. Kjell jobbet her sommeren 1969 og kjørte lastebil ut og inn av denne trange porten.



Før vi reiste videre fra Trondheim, var vi innom [Ringve Museum](#) på [Lade](#), rett i utkanten av Trondheim. Det er Norges nasjonale museum for musikk og musikkinstrumenter.



En av sidefløyene.



Gårdsrommet med hovedbygningen bakerst.