

# TUR TIL NORDVESTLANDET 17. AUGUST – 30. AUGUST

## Dag 6 og 7



Dagen etter at vi kom til campingplassen ved [Molde](#), mandag den 22., hadde vi en liten sightseeing i byen. Det første vi legger merke til er mange rosebed. [Molde](#) er ikke kalt rosenes by for ingenting.



Nede i byen legger vi merke til [Molde Rådhus](#), som vises godt i sentrum. Det var ferdig i 1966.1111111111



På Rådhusplassen står en statue som kalles [Rosepiken](#). Skulpturen var en gave til Molde i 1971 fra Gotlib Moe, eier av tidligere Høvding Konfeksjonsfabrikk.




Rett bortenfor ligger [Molde Domkirke](#) fra 1975.



På Nedre Torg, nede ved sjøen står [Jazzgutten](#).



Utsikt over havnen.



På taket av Rådhuset er det en svær rosehage.



Fra rosehagen på Rådhusetaket ser vi rett bort på spiret på Domkirken.



Fra taket ser vi også ned mot Rådhusplassen og Nedre Torg.



Dette er skiltet som viser veien opp til rosehagen på taket på Rådhuset.



Lenger opp i byen finner vi denne minnesteinen.




Vi finner også en statue av [Bjørnstjerne Bjørnson](#) som gikk på skole her i byen.



Et stykke opp i byen, ved Glomstua, står ei bjørk, der kongen holdt en tale i 1940. Et bilde av Kong Haakon og kronprins Olav under [Kongebjørka](#) ble veldig kjent i løpet av krigen. Bjørka ble senere et turistmål.



En sti opp til Kongebjørka.



Kjell ved Kongebjørka.



Det står to bautaeer her med portrett av Kong Håkon og Kronprins Olav.



Retten ved siden av står det en kjempegran.



Etter at vi hadde vært på sightseeing, tok vi fergen videre over til Furneset. Her ser vi mot sentrum.



Dette er kjøreruta vår den dagen.



Vi reiser forbi [Rica Seilet Hotell](#) til venstre og [Aker Stadion](#).




Stilig hotell.




Aker Stadion.



Rica Seilet Hotell.



Her ser vi utover [Romsdalsfjorden](#).



Dette er [Otrøya](#).



Dette er fergen vi fulgte over Romsdalsfjorden.



Her har vi kjørt et lite stykke sydover og vi kommer gjennom et sted som heter [Vestnes](#).




Snøen ligger fremdeles i fjellene syd for Vestnes.



Her kjører vi over fjellet ved Nysætra.



I [Ålesund](#) tok vi inn på [Volsdalen Camping](#), litt utenfor byen.



Utsikten fra plassen.



Det var mange gråspurver der som spiste frø av [Høymoleplanter](#).



Her ser vi litt av campingplassen.



Dagen etterpå, tirsdag den 23., kjørte vi først opp på Aksla, byfjellet i Ålesund.



Her ser vi utover mot [Valderøy](#).



Her oppe på Aksla ligger [Fjellstua](#) som er byens eldste spisested.



Utsikt innover [Heisafjorden](#) i retning [Langevåg](#) og [Spjelkavik](#).



Utsikt enda lenger innover i fjorden.




Her ser vi ned mot sentrum av Ålesund.



Sentrum med [Brosundet](#) i midten.



Valderøy.



Nordre del av sentrum.



Dette er [Atlanterhavsparken](#), sett fra parkeringsplassen.  
Det er et fint akvarium.





Bygningene ligger fint i terrenget.



Litt fra utstillingen: [Nautilus](#). Det er den eneste typen blekksprut med skall.




Perlemusling med perler inni.



Fisker og alger.



Flere fisker.




Den største tanken med de største matfiskene.



Her går det noen torsker.



Det var en egen avdeling for [pingviner](#).



De hadde en egen dam.




Her er de klar til å hoppe uti dammen.



Pingvinene hadde også små hus som de kunne gå inn i.



Fine hus med [Jugendstil](#).



Her er vi ved Brosundet, på et lite torg.



Utsikt utover Brosundet.




Her er Brosundet på sitt smaleste. Hovedveien går over her.







Kjell hilser på ei trollkjerring.



[Jugendstilsentret.](#)



Her er vi inne i Jugendstilsentret.  
Alt er i Jugendstil.



Vi kjøpte billetter i det gamle Apoteket.



Medisinhyller i Apoteket.




Gatebilde fra Ålesund.




Gatebilde fra Ålesund.



Utsikt fra campingplassen idet vi drar videre.



Vi tar fergen fra Solavågen til Festøya. Da vi kom ned på kaien, sto fergen klar til å gå. Vi kunne kjøre rett ombord, bommen ble lukket etter oss, så gikk fergen.



Her reiser vi med fergen over Sulesund.



Dette er reiseruta vår denne dagen.




Her er vi kommet til [Hovdebygda](#). Vi ser nordover i retning [Ørsta](#).



Rett oppe i lia ligger [Ivar Aasentunet](#). Nybygget ble åpnet i 2000, rett ved siden av fødeplassen til [Ivar Aasen](#). Nedenfor ser vi husene på gamletunet.





Gamlehuset.



Her kommer vi til [Volda](#).



Volda med [Rotsethornet](#).



På fergeleiet i Volda, der vi skal ta fergen over [Voldsfjorden](#) til [Folkestad](#).



Utsikt over Voldsfjorden.



Her står bobilen vår på Fergekaien i Volda.



Dette er [Eidsfossen](#) i [Gloppenelva](#) ved [Sandane](#).



Da vi nærmet oss Sognefjorden, begynte det å regne. Vi hadde planlagt å overnatte på en campingplass rett før fergekaien der vi skulle ta fergen over Sognefjorden.



I stedet kjørte vi noen mil videre i pøsregn, og fant en liten campingplass ved Leirvik i Sogn.



Den ligger fint til ved Aksavatnet.




Det er også noen hytter til utleie.



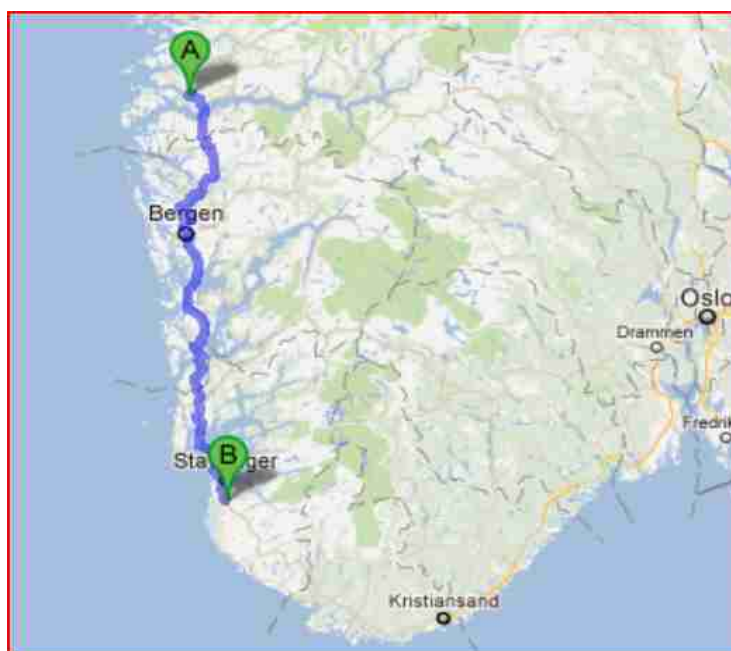


Dette er morgenen etterpå. Det har sluttet å regne, og det ble bra vær utover dagen da vi kjørte videre.



Her står vi på kaien på [Lavik](#) og venter på [fergen](#) som skal ta oss over [Sognefjorden](#) til [Oppdal](#).

Utsikt tvers over Sognefjorden.



Fra Sognefjorden reiste vi non-stopp direkte til Sandnes. Vi fikk pause i kjøringen på ferjestrekningene Haljem – Sandvika og Arsvågen – Mortavika.



I Sandnes traff vi Jerry and Deanna Erickson som var på besøk fra USA. Her er vi på besøk hos Janette.



En dag var vi og spiste middag på restauranten Big Horn i Sandnes.