

# TUR TIL NORDVESTLANDET 17. AUGUST – 30. AUGUST


## Dag 4 og 5



Da vi kom til Kristiansund fredag den 19. august, installerte vi oss på [Atlanten Turistsenter](#) i utkanten av byen.



Bilde fra plassen.



Dagen etterpå, på lørdag den 20, tar vi en tur ned i havna. Her er vi ved Sørsundet og ser [Sørsundbrua](#) som går over til øya [Innlandet](#).



Sørsundet med utsikt over til øya [Nordlandet](#).



Utsikt over til [Gomalandet](#) og [Nordlandet](#).



Gråspurv på kaien.



Gråspurven liker seg i busken.



Sundbåtene går mellom de fire bydelene i Kristiansund.



Fiskekona.

Disse statuene står på Kirkelandet der som Sundbåtene legger til.



Sildagutten.



Gågata.



En figur i en hage.



Oppe ved [bautaen](#) på Innlandet. Vi kjørte over Sørsundbrua og parkerte rett nedenfor bautaen.



God utsikt over Kirkelandet og Gomalandet.



Utsikt mot Sørsundbrua.



Utsikt mot Kirkelandet.



Til slutt teksten som står på bautaen.



Tilbake i sentrum og [byfossen](#) med en liten steinbro over.



I høyden, litt over byen ligger noen dammer som tidligere ble brukt som ferskvannforsyning. [Vanndammen](#) sett østover.



[Vanndammen](#) sett vestover.  
Link til [Visitkristiansund](#)



Det utegriller her og benker å sitte på.



Utsikt sydover.



Dagen etterpå, søndag den 21., hadde vi tenkt oss ut til [Grip](#) med en [Gripexpressen](#). Turen skulle ta 3 timer. Det viste seg at den båten som gikk denne dagen, var den gamle seilskuta som ligger her. Vi måtte stå ute på vei utover til Grip. Det var kaldt denne dagen og regn, så vi slo dette fra oss.



Utsikt over kaiområdet.



Her står bobilen og venter på oss.



Vi kjørte videre gjennom [Atlantehavstunnelen](#).



På andre siden kommer vi ut i dagen igjen på [Averøy](#).



Fint kystlandskap.



Nå kommer vi til [Atlanterhavsveien](#).  
Link til [Visitkristiansund](#).




[Storseisundet bro](#) er den største og mest kjente av bruene på Atlanterhavsveien.



Vi stoppet på en parkeringsplass for å ta et bilde før vi kjørte over brua.



Det sto en bauta på en høyde bortenfor parkeringsplassen.



Her kjører vi over Storseisundet bro.



Brua sett fra andre siden.



Dette er [Bud](#). Vi gjorde en liten stopp her.



Sjøbuer og naust i Bud.



Vi tok først en tur opp på en høyde hvor [Ergan kystfort](#) ligger. Det er i dag museum og her er et par våpen som det ikke er bruk for lenger.



Utsikten fra Ergan kystfort.



Her ser vi ned på en samling av forskjellige steinarter.



En av bunkerne.




Det sto en høy bauta her oppe. Dette er teksten på den.





Etter at vi hadde vært oppe ved Ergan kystfort, gikk vi ned og hadde søndagsbuffet på denne restauranten som heter [Bryggjen på Bud](#). God mat.



Stort uerhode i inngangen til restauranten.



Mens vi var i Bud, begynte det å regne ganske mye, så vi kjørte direkte til [Molde](#) for å finne en campingplass.



Vi tok inn på [Kviltorp Camping](#), som ligger i utkanten av Molde.



Campingplassen ligger helt nede ved fjorden. Omgivelsene ser ut som dette. Ganske idyllisk.



Fra campingplassen.



Dette er den ruta som vi kjørte denne dagen.

[LINK TIL NESTE ETAPPE](#)