

# TUR TIL NORDVESTLANDET 17. AUGUST – 30. AUGUST

## Day 2 og 3



Reiseruta vår dag 2, torsdag 18 august, fra Kvam til Åndalsnes.



Før vi reiste videre fra Kvam gikk vi bort til [Krigsminnesamlingen](#).



«Navneskilt»

Det var stengt for sesongen, så vi gikk og ruslet litt utenfor.



På vestsiden av Gudbrandsdalen, rett før vi kommer til [Otta](#), ligger denne toppen, hvor [Pillarguri](#) sto og blåste i en lur for å gi signal om at nordmennene kunne angripe skottehæren som var på vei til Sverige.




Utsikt nordover Gudbrandsdalen. Otta nede til venstre. Vi er på vei oppover lia for å se på Kvitskriuprestein, men fant ut at vi kjørte feil. Måtte bare snu.



Statue av Pillarguri i Otta sentrum.



[Kvitskriuprestein](#) ligger oppe i lia rett nord for Otta. Det er det eneste fenomenet av denne typen i Nord Europa.



Veien videre oppover dalen forbi [Dovre](#) mot [Dombås](#).



Vi tok en liten stopp på Otta. Tok bilde av [Otta kirke](#). Den er murt av skifer.



Veien går videre nordvestover langs øvre del av Gudbrandsdalslågen som renner ut fra [Lesjaskogsvatnet](#). Det er et av få vann som har utløp i begge ender. I nordvestre ende av vatnet renner elva [Rauma](#) ut. Rauma renner ut i sjøen ved Åndalsnes.

På bildene ser vi landskapet i nærheten av [Lesja](#), før vi kommer til Lesjaskogsvatnet.




Kjell nærmer seg fossen.

Fossen.

Etter at vi har passert Lesjaskogsvatnet, legger Kjell merke til en foss i Rauma som han vil ha et bilde av. Det ble tre bilder.



Nedenfor fossen.



Enda en foss lenger nede.



Her har vi stoppet ved [Slettafoss](#) for å ta noen bilder.  
Fossen i Rauma går gjennom et trangt gjel her.  
Det er laget parkeringsplass for biler og turistbusser.





En salgsbod for souvenirer ved Slettafoss.  
Norske troll.




Flere norske troll.



Mose- og lynggrodde steiner ved fossen.





Et stykke lenger nede i dalen går [Raumabanen](#) over den brua som heter [Kylling bru](#).




Nedenfor Kylling bru blir fjellene høye og bratte på begge sider.







Noen bilder i rask rekkefølge.  
Enkelte ble tatt gjennom frontruten i bilen mens vi kjørte.  
Det gikk noen regnbyger mens vi kjørte nedover dalen, noe som kan ses av regndråpene på ruta.





Vi vet ikke hva de enkelte toppene heter nedover, men vi syntes det var imponerende syn, så det ble en del bilder.





Snøfennene ligger fremdeles.



Her kommer vi til Trollveggen.



Dette er [Trollveggen](#) som er Europas høyeste loddrette stup.  
Det var lave skyer denne dagen, så vi fikk ikke skikkelig inntrykk av veggen.





Et bilde av Trollveggen som er hentet fra siden til [Trollveggen Camping](#).



Nå er vi kommet til [Åndalsnes](#) og kjører over [Rauma](#) for å komme til [Åndalsnes Camping](#). Vi ser [Romsdalshorn](#) med skyer på i bakgrunnen.



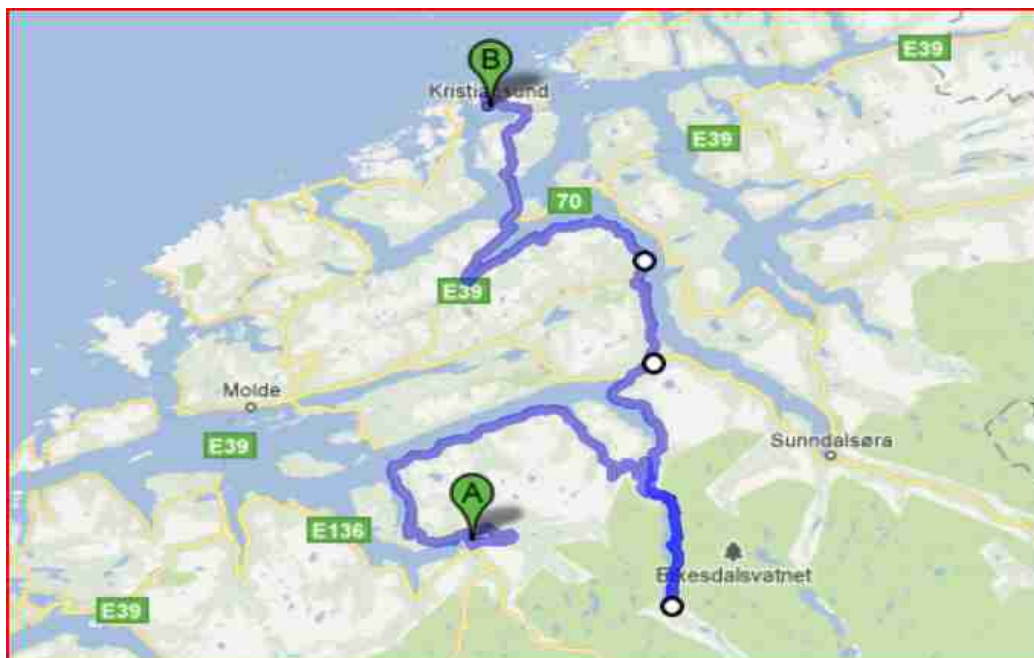
[Romsdalshorn](#) i solskinn.




Kommet til [Åndalsnes Camping](#). Det sluttet å regne, og det ble fint i sola.




Bilder fra campinglassen.



Dette er kjøreruta vår fredag den 19. august, fra Åndalsnes til Kristiansund.




På kaia i Åndalsnes. Fjellet [Nesaksla](#) til høyre. Åndalsnes sitt byfjell. 715 m.o.h.



Fine fjell innenfor [Isfjorden](#).



Fremdeles på kaia.



Litt av sentrum.




[Jernbanestasjonen](#) i Åndalsnes. Det er endestasjonen på Raumabanen.




En restaurant i kaiområdet.



På vei innover [Isfjorden](#) på sydsiden.



Utsikt til Åndalsnes fra nordsiden av Isfjorden.



[Åfarnes](#). Her går det ferje over [Langfjorden](#) til [Sølsnes](#).




På toppen av høydedraget mellom [Vistdal](#) og [Eresfjord](#) ser vi innover [Eikesdalen](#) og [Eikesdalsvatnet](#).



Her ligger [MF Mardøla](#) ved kai på Øverås ved Eikesdalsvatnet. Den går bare i sommersesongen som cruisebåt og til utleie.



Utsikt innover langs Eikesdalsvatnet.



Utsikt mot [Mardalsfossen](#). Det var mange skyer, så fossen vistes ikke så godt.



Her er et bilde som er tatt en dag med mindre skyer.



Det er ganske stille på vannet denne dagen.




Nesten inne i enden på vatnet.



Her har vi tatt et bilde ved Hasselbo Camping, halvveis utover igjen langs vatnet. Det vokser mye hasselnøtter her og dette var en gang i tiden en stor salgsartikkel for bøndene her.



En foss ved innkjøringen til [Viketunnelen](#).



Tilbake til Øverås der MF Mardøla ligger.



Utsikt utover [Eresfjorden](#) og Boggestranda.



Dette er et kvernhus på [Neset prestegård](#) i [Neset](#).



Det er laget en renne som skal gi vann til kverna.



Hovedhuset på Nesset prestegård.



Borgstua og borgskjul til høyre. Eldhuset til venstre og Allmuens herrestue bak den. Helt bakerst ser vi et stabbur.



Fjøset. Nesset prestegård er der hvor [Bjørnstjerne Bjørnson](#) bodde fra han var 5 år og noen år fremover.



Nå er vi kommet til Gagnatt ved [Tingvollfjorden](#).



[Gjemnessundbrua](#) som går fra fastlandet til [Bergsøya](#).



Her kjører vi over brua og skal videre gjennom [Freifjordtunnelen](#) til Kristiansund..

[VIDERE TIL NESTE ETAPPE](#)