



Moskvas plassering i Russland



Flagg



Byvåpen


De første referanser til [Moskva](#) kan dateres tilbake til 1147, da [Jurij Dolgorukij](#) oppfordret fyrsten av [Republikken Novgorod](#) til å komme til ham, da byen var en liten provinsby. Ni år senere, i 1156, beordret fyrst Jurij Dolgorukij at det skulle bygges en tremur rundt Moskva. I perioden 1237-1238 brente mongolene ned byen og drepte innbyggerne. Moskva kom over dette og ble hovedstad i et selvstendig fyrstedømme i 1327.

I 1480 vant [Ivan III](#) frihet fra mongolenes kontroll ved [Det store møte ved Ugraelva](#), hvilket tillot Moskva å bli sentrum for all makt i Russland. Hovedstaden i Russland, som tidligere hadde skiftet mellom [Kiev](#) og [Vladimir](#), ble på slutten av hans regjeringstid endelig fastlagt til Moskva.


Byen opphørte med å være Russlands hovedstad i 1712 etter grunnleggelsen av [St. Petersburg](#) ved Østersjøen av Peter den store i 1703.

Da Napoléon invaderte Russland i 1812 evakuerte moskovittene byen og brente mesteparten da Napoléons tropper nærmet seg den 14. september. Napoléons hær, som var plaget av sult, kulde og dårlige forsyningslinjer, ble da tvunget til hurtig å trekke seg tilbake.


Etter Den russiske revolusjon ble Moskva den 12. mars 1918 hovedstad i Føderasjonen av russiske sosialistiske sovjetrepublikker, som mindre enn fem år senere ble til [Sovjetunionen](#).




Her er vi blitt hentet på flyplassen og er på vei til båten.  
Det er ganske stor trafikk.




Det er en del store veier i området.



Mac Donalds finnes i Moskva også.





Mange boligblokker.



Dette er havneterminalen. Den er ikke i bruk lenger, men det er tale om å restaurere den.



Dagen etterpå var det rundtur i byen med buss. Her står bussene klar.



Første stopp var ved [Novodevitjijklosteret](#), eller på norsk Ny Jomfruklosteret. Det ble grunnlagt i 1524 av Storfyrst Vasilij III av Moskva til minne om erobringen av Smolensk i 1514. Det ble bygget som en festning ved Moskva-elven og ble en viktig del av hovedstadens søndre forsvar. Klosteret var kjent for at det var et fristed for mange kvinner i russiske kongefamilier. I 1812 gjorde Napoleon Is armé et forsøk på sprengning av klostret, men nonnene lyktes i å redde det.



Denne skulpturen er en gave fra amerikanske barn til russiske barn. Den ble overlevert av Barbara Bush i 1991.




Et bilde fra parken ved klosteret.



Neste stopp var på [Spurvehaugen](#). Her ligger [Statsuniversitet](#). Det ble etablert i 1755. Det består av 30 fakulteter, 13 vitenskapelige institutter, over 40 000 studenter, 7 000 doktorgradsstudenter, 4 000 lærere og 5 000 forskere.



Spurvehaugen er et av de høyeste punktene i Moskva og ligger 220 moh. Her ligger det en hoppbakke.




Det er god utsikt over byen.




Retten nedenfor høyden ligger [Luzjniki stadion](#). Det er et fotballstadion og brukes blant annet av Spartak Moskva.




Her oppe på Spurvehaugen ligger også Treenighetskirken.




Her nærmer vi oss [Den røde plass](#) og [Kreml](#).




Murene rundt Kreml. Tårnet her er et forsvarstårn som ble brukt til lagring av krutt. Det er blitt ødelagt og bygget opp på nytt tre ganger.



Dette er [Vasilji-katedralen](#) i enden av den røde plass. Kirken ble bygget av Ivan den Grusomme som et minnesmerke over erobringen av Kazan-khanatet i 1552.




[Murene](#) rundt Kreml sett fra Den røde plass. Tårnet kalles [Frelserens Tårn](#) og ble bygget i 1491.



Det er mye folk på Den røde plass. Under sovjettiden ble den brukt til store militærparader. Plassen kom i 1991 med på verdensarvlisten til UNESCO.




Inni denne bygningsmassen ligger et svært varehus som heter [GUM](#).



En av inngangene til Kreml i Frelserens tårnet. Den kan ikke benyttes av turister.




[Statuene](#) foran Vasilji-katedralen forestiller slakteren Kuzma Minin og prinsen Dmitri Pozharski, de to heltene fra krigen mot Polen i 1612.



Det er en stor bygning dette også.




[Lenins mausoleum](#) ligger på den ene siden av den Røde Plass. Tårnet bak heter [Senat-tårnet](#) (Senatskaya) .




På nordsiden av den Røde Plass ligger det Statlige Historiske Museum, med russisk historie fra steinalderen og opp til i dag. Muséet ble grunnlagt i 1872 og har over fire millioner gjenstander.




Kremls murer med [St. Nicholas-tårnet](#) i midten. Dette tårnet har blitt ødelagt og bygget opp igjen flere ganger.



[Kazan-katedralen](#). Den opprinnelige katedralen ble påbegynte på tidlig 1630-tall for å markere Moskvask frigjøring fra polakkene.




Dette er [Gjenoppstandelsesporten](#).




Vi hadde litt tid på egen hånd før vi skulle møtes igjen. Vi gikk til denne restauranten som ligger utenfor det svære kjøpesenteret.




Her sitter Kjell og venter på vinen som vi bestilte. Den kostet 140 NOK pr. glass og er den dyreste vinen vi har kjøpt noen gang. Vi fikk lite i glasset og den var ikke spesielt god heller.




Utsikt fra restauranten mot murene rundt Kreml og bygningene inne på Kreml.



Veggen på kjøpesenteret sett fra restauranten.



Her begynner gruppen å samles igjen.




Dette er på nordsiden av den Røde plass.




Svære bygninger.




Vi er på vei mot Kreml og går her inn i Alexandrovsky-parken




God plass i parken.



Manesjen. Ble opprinnelig brukt som rideskole, men er nå brukt til kunstutstillinger.



Manesjen.




En obelisk som ble reist i 1914 for å feire Romanov-dynastiet. Steinen er av finsk granitt.



Mange tulipaner i parken.




Her samles vi for å gå inn i Kreml.



Her er vi på brua som fører inn til Kreml. Vi måtte først gjennom en sikkerhetskontroll.






Kirker i bakgrunnen fotografert fra brua.



[Treenighetstårnet](#) hvor vi kom inn.




Dette er [Arsenalet](#). Det sto ikke ferdig før i 1736, men brant allerede året etter. Det er blitt ødelagt og reparert mange ganger.



Trofe-kanoner utenfor Arsenalet.




Småkanoner utenfor Arsenalet.




[Kreml kongresspalass](#). Det sto ferdig i 1961.




Kongresspalasset.




Mange løkkupler.



Her ser vi et par av kirkene inne i Kreml.




Dette er [Senatet](#). Det I dag er det regjeringskontorer her.



[Erkeengelkatedralen](#). Kirken var gravkirke for storfyrstene og tsarene, og kistene deres står spredt utover gulvet.





Anne Berit foran den store [Tsarkanonen](#). Den ble bestilt av Tsar Fjodor i 1586, men den har aldri blitt brukt i strid.




Veldig utsmykket lavett.




Dette er verdens største kirkeklokke, [Tsarklokken](#). Den veier 216 tonn. Den ble ødelagt av en brann i støperiet.




[Uspenskij-katedralen](#) ble påbegynt i 1326. den var felleferdig på slutten av 1400-tallet, så det ble startet bygging av en ny katedral i 1472, men den ble ødelagt av jordskjelv i 1474. Den ble ferdig i 1479. Etter 1721 er alle tsarene blitt vigslt i denne kirken. Vi ser erkeengel-katedralen i bakgrunnen.




Uspenskij-katedralen.



[Bebudelseskatedralen](#).  
Katedralen var de russiske tsarenes dåp- og vigselkirke.




Dette er [Fasettpalasset](#) på Katedralplassen. Det inneholder en hall som ble benyttet som resepsjonshall ved tsarens banketter.




Løkkupler i fleng på en annen kirke.



Noen bilder inne fra Uspenskij-katedralen.




Inne i Uspenskij-katedralen




Uspenskij-katedralen.




Ute igjen fra Uspenskij-katedralen.  
Vi ser [Ivan den stores klokketårn](#) til venstre.



Her er vi på vei inn i Erkeengelkatedralen.

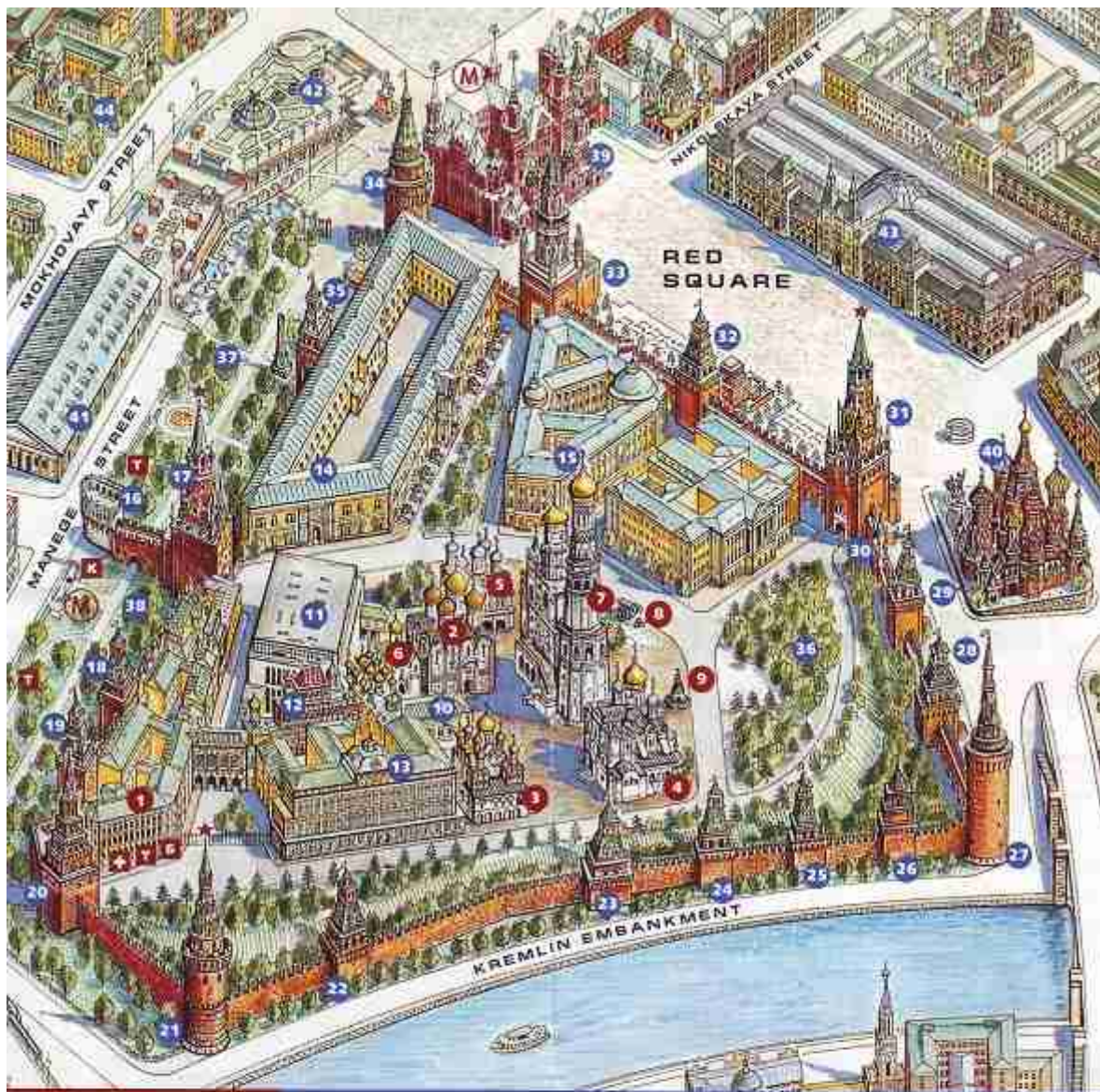


Det ble bare et par bilder her inne, for det var ikke lov å fotografere.



På vei tilbake til båten kjører den en bil med bryllups-  
krans på taket foran oss.

Til slutt et oversiktsbilde av Den røde plass og Kreml.



### MOSCOW KREMLIN MUSEUMS

1. The Armoury Chamber
2. The Assumption Cathedral
3. The Annunciation Cathedral
4. The Archangel's Cathedral
5. The Patriarch's Palace, the Twelve Apostles' Church and One-Pillar Chamber
6. The Church of Laying Our Lady's Holy Robe
7. The Ivan the Great Bell-Tower, the Assumption Belfry and the Filaret Annex
8. The Tsar Cannon
9. The Tsar Bell

### THE MOSCOW KREMLIN

10. The Faceted Chamber
11. The State Kremlin Palace
12. The Terem Palace
13. The Grand Kremlin Palace
14. The Arsenal
15. The Senate
16. The Kutafya Tower
17. The Trinity Tower
18. The Commandant Tower
19. The Armoury Tower
20. The Borovitskaya (Grove) Tower
21. The Water-Supplying Tower
22. The Annunciation Tower
23. The Secret Tower
24. The First Nameless Tower

25. The Second Nameless Tower
26. The Peter's Tower
27. The Moskvanetskaya (Moscow River) Tower
28. The Sts Constantine & Helen Tower
29. The Alarm Bell Tower
30. The Tsar Tower
31. The Saviour Tower
32. The Senate Tower
33. The St Nicholas Tower
34. The Corner Arsenal Tower
35. The Middle Arsenal Tower
36. The Secret Gardens
37. The Alexander Gardens
38. Gift shop and excursion centre

### MOSCOW CITY CENTRE

39. The State History Museum
  40. The Church of the Intercession (St Basil's Cathedral)
  41. The Manege
  42. Okhotny Ryad Shopping and Entertainment Centre
  43. GUM Department Store
  44. Moscow State M.V. Lomonosov University
- L Left luggage  
T Public toilet  
F First-aid  
C Cash point  
M Underground station